

MONOGRAPHIE DE LA COMMUNE RURALE D'AMBOHIJANAKA

Chapitre I : RENSEIGNEMENTS D'ORDRE GENERAL

Identification.

| | | |
|-------------------------------------|---|--|
| Nom de la Commune | → | AMBOHIJANAKA |
| District | → | ATSIMONDRANO |
| Région | → | ANALAMANGA |
| Code Postal | → | 102 |
| Téléphone | → | 034.61.529.21 |
| Population | → | 31 111 habitants en mois de Décembre 2020 |
| Superficie | → | 23 Km ² |
| Densité de la population | → | 1 352 hab. / km ² |
| Nombre de Fokontany | → | 12 |
| Distance / Antananarivo Renivohitra | → | 15 km |
| Altitude | → | 1250m à 1490m |
| Type de Commune | → | Rurale de 2 ^{ème} Catégorie |




A - Historique :

Lors du règne du Roi Andrianampoinimerina (1787-1810), un Roitelet portant le nom d'Andrianavalonarivo vivait sur la colline dénommée Ambohitrandriamanitra. Andrianavalonarivo avait une épouse qui était originaire de Miantsoarivo, Commune de Behenjy (Ambatolampy). Ils avaient eu deux fils, Adrianavalomanitsadahy et Andriandahibolamena. Andrianavalonarivo repose à Ambohitrandriamanitra et recommanda à ses fils de créer leur propre village. Les deux descendants d'Andrianavalonarivo fondèrent Ambohijanaka et vivaient dans le Rova d'Ambohijanaka.

D'Ambohitrandriamanitra qui est la plus haute colline dans la Commune Rurale d'Ambohijanaka, ce Roitelet admirait la résidence de ses enfants, ce qui l'amenait à dire, *"c'est le village de mes enfants"*, donnant l'appellation Ambohijanaka. Le tombeau d'Adrianavalomanitsadahy et Andriandahibolamena ainsi que leur habitation construite en 1850, contenant encore des meubles comme les lits et tables royaux, se trouvent dans le Rova d'Ambohijanaka.

Il y a lieu de souligner que dans la Commune d'Ambohijanaka se situe la colline de Merimanjaka qui est le berceau de l'histoire de l'Imerina et fait partie des douze collines sacrées du Royaume de l'Imerina. Cette localité a été fondée par Rangita et Rafohy les deux femmes qui régnaient à l'époque.

Rangita régnait de 1520 à 1540, elle inaugure la règle qui exige que le roi dès son vivant désignait son successeur afin de limiter les risques de guerre de succession. Rafohy la fille de la reine Rangita est son successeur. Elle se mariait à un prince de l'Est, et avaient eu un fils Andriamanelo qui déplaçait la capitale de la royauté de Merimanjaka à Alasora et il y régnait de 1537 à 1587. On peut encore trouver à Merimanjaka des sites historiques tels que le tombeau de RANGITA et RAFOHY, les traces de pieds de Rapeto, les sources ou points d'eaux de la royauté, les fosses autour du village, les monuments, etc.

| Potentiel d'écotourisme | Localisation | Caractéristiques | Accès | Géo référence |
|--|---|---|--------------|---|
|  | <p>Fokontany Ambohijanaka</p> | <p>« Rova Ambohijanaka »</p> | <p>Bon</p> | <p>S 19.999 49° EO47.560 42° Alt : 1293m</p> |
|  | <p>Ambohitrandriamanitra Fokontany Mandalotsimaka</p> | <p>"Palais royal Ambohitrandriamanitra" avec accès à partir du Fokontany Ankadivola et accessible en voiture jusqu'à Ifonja</p> | <p>Moyen</p> | <p>S 19.000 94° EO47.574 16° Alt : 1488m</p> |
|  | <p>Fokontany Imerimanjaka</p> | <p>Rova Merimanjaka avec les empreintes de Rapeto au coin Sud-Ouest</p> | <p>Bon</p> | <p>S 18.978 90° EO47.547 97° Alt: 1306m</p> |

| | | | | |
|---|-----------------------------------|---|--------------|--|
|  | <p>Fokontany Imerimanjaka</p> | <p>Portail principal vers le Rova Merimanjaka et pour accéder aussi au circuit de randonnée</p> | <p>Bon</p> | <p>S 18.978 99° EO47.547 41° Alt : 1296m</p> |
|  | <p>Fokontany Imerimanjaka</p> | <p>Ancien puits du 16è siècle devenu lieu de culte</p> | <p>Moyen</p> | <p>S 18. 974 20° EO47. 548 86° Alt: 1264m</p> |
|  | <p>Fokontany Imerimanjaka</p> | <p>Lieu où la Reine Rangita se reposait pour admirer son territoire</p> | <p>Moyen</p> | <p>S 18. 982 28° EO 47. 546 21° Alt: 1262m</p> |

| | | | | |
|---|-----------------------------------|---|------------|---|
|  | <p>Fokontany Imerimanjaka</p> | <p>Tombeaux des soldats</p> | <p>Bon</p> | <p>S 18. 97961° EO 47. 54809° Alt: 1262m</p> |
|  | <p>Fokontany Soaranokeyy</p> | <p>Chaise en pierre forme naturelle où le Roi de passage admirait le paysage tout en demandant de l'eau aux villageois et déclarait après pour les remercier : "heureusement qu'il y avait cette eau si peu soit-elle mais rafraîchissante"</p> | <p>Bon</p> | <p>S 18. 005 82° EO 47. 56159° Alt: 1327m</p> |
|  | <p>Fokontany Lohanosy</p> | <p>Pierre levée marquant le passage d'enfants orphelins à proximité fossé</p> | <p>Bon</p> | <p>S 18. 991 25° EO 47. 55563° Alt: 1292m</p> |

B - Géographie --- Hydrographie

B1. Géographie

1) La Commune est délimitée par 05 Communes rurales

| <u>Au NORD</u> | <u>Au SUD</u> | <u>A l'Ouest</u> | <u>A l'Est</u> |
|-----------------------|-----------------------|---------------------------|---|
| Commune d'Alasora | Commune de Bongatsara | Commune d'Andoharanofotsy | Nord- Est : Commune de Masindray. Sud-Est : Commune d'Ankadinandrina |

2) Superficie = 23 Km². Chef- lieu = Ambohijanaka.

Commune accessible par l'existence de routes goudronnées et du by-pass reliant la RN 2 à la RN7.

3) Relief et sol :

A l'Est, relief dominé par la haute montagne de Masiapapango.

A l'Ouest, de basses plaines inondables entourées de collines à faible pente.

La Commune accuse un relief accidenté et rocheux avec des altitudes variant de 1240m à 1490m.

Au point de vue sol :

Sur les « tanety », trois types de sols : Les sols noirs, très fertiles

Les sols rouges, peu favorables aux cultures

Les alluvions.

Dans la riziculture, deux sortes de sols : Les sols meubles et gras (« ditaina »)

Les sols friables et secs (« sakamaina »)

B2 - Hydrographie.

Trois points d'eau dans la Commune :

Un cours d'eau : Marihirano coupe la Commune du Nord au Sud.

Une rivière : Varahana, affluent de l'Ikopa limite la partie Est de la Commune.

Un lac naturel : Nanganoana (fokontany de Mandalotsimaka), cadre touristique exceptionnel.

Chapitre II : RENSEIGNEMENTS D'ORDRE ADMINISTRATIF

A- Découpage territorial

1-La Commune rurale d'Ambohijanaka est constitué de 12 Fokontany

2-Tableau de la liste des Fokontany, leur population respective et les secteurs par Fokontany.

| <u>N°</u> | <u>Fokontany</u> | <u>Distance par rapport à la Mairie (km)</u> | <u>Population en 2020</u> | <u>Secteurs</u> |
|------------------|-------------------------|---|----------------------------------|--|
| 1 | Ambohijanaka | 0 | 2219 | Marosahona -Andrefan'ny Rova –Atsinanan'i Rova |
| 2 | Mahaimandry | 0,6 | 2247 | Secteur I-Secteur II-Secteur III |
| 3 | Antovontany | 1 | 1978 | Antovontany-Malaza-Antombana |
| 4 | Soaranokely | 1 | 1026 | Soavinandriana-Amparihy-Soaranokely-Andepona |
| 5 | Lohanosy | 1,5 | 6801 | Mahitsitady-Lohanosy-Manarintsoa-Mananjara |
| 6 | Ambatolampy | 1,5 | 1503 | Antoby-Ambatolampy ambony-Soalazaina-Tafaina |
| 7 | Ankadivola | 2 | 1458 | Ankadivola-Ambohimahitsy-Antanetibe-Andranobe |
| 8 | Ambodiakondro | 2,5 | 3899 | Ankasina-Ambodiakondro-Avaradrainony |
| 9 | Tsilazaina | 2,5 | 2953 | Samboranto-Tsilazaina ambany andrefana sy antampon-tanana-Ambohitaratelo-Cité Ambatondravahiny |
| 10 | Mandalotsimaka | 3 | 1248 | Mandalotsimaka-Lamboravo-Antсахавory |
| 11 | Merimanjaka | 3,5 | 3189 | Dorodosy-Merimanjaka-Manandona |
| 12 | Soanavela | 3,8 | 2590 | Anganomasina ambony sy ambany-Soanavela |
| | | | 31.111 | |

B- Organigramme de la Commune

C- Principaux responsables de la Commune

- Le Conseil Communal
Nombre : 06
Nom du Président : HABIB DJIVA KAMAL
 - RANAIVOSON Arène Guy Ernest
 - RAZAFINIMANANA Claude
 - ANDRIATSILAVO Didier Patrick
 - RANAIVOARIVELO Fanomezantsoa Mamy Anselma
 - RAFETISON Jean Rémi

- Les membres du Bureau Exécutif

| N° | NOM ET PRENOM | FONCTION |
|-----------|--|--|
| 1 | RAZAFINDRATSIMA Jonah Sendramiadana | Maire |
| 2 | RAKOTOARIZAFY Hubert | 1 ^{er} Adjoint au Maire |
| 3 | TOLOTRINIAVO Tsilevona Nathan | 2 ^{ème} Adjoint au Maire |
| 4 | RAVOROMBATO Sandy | Responsable Administratif et Financier |
| 5 | RAZAFITTOJAHARINIAINA Narindrasoa Estela | Trésorier Communal |
| 6 | ANDRIANARIVELO Augustin | Responsable projet et communication |
| 7 | RAKOTONIRINA Tsilavo Justin | Responsable Technique |
| 8 | ANDRIANATOAVINA Lalao Philbert | Responsable Infrastructure |
| 9 | RAZAFIMAHATRATRA Sendrason Hery | Agent de Développement Local |

Chapitre III : RENSEIGNEMENTS D'ORDRE ECONOMIQUE

A-Commerce, Industrie et Artisanat :

A1-Commerce

| <u>N°</u> | <u>Activités</u> | <u>Nombre</u> |
|---------------------|--------------------------------|----------------------|
| 1 | Epicerie | |
| 2 | Epi-bar | |
| 3 | Gargotiers | |
| 4 | Bouchers | |
| 5 | Marchands de charbon | |
| 6 | Marchands de bois | |
| 7 | Marchands de brèdes et légumes | |
| 8 | Collecteurs de produits locaux | |
| 9 | Quincaillerie | |
| 10 | Multi service | |
| 11 | Coiffure | |
| 12 | Autres | |
| <u>TOTAL</u> | | 250 |

A2-Industrie

| <u>Industrie</u> | <u>Nombre</u> | <u>Localisation</u> |
|-------------------------|----------------------|--|
| Industrie du bois | 08 | Imerimanjaka (2) Mahaimandry(2)-Lohanosy Ambodiakondro – Antovontany(2) |

A3-Artisanat d'art :

| <u>Artisanat d'art</u> | <u>Nombre</u> | <u>Localisation</u> |
|-------------------------------|----------------------|-----------------------------------|
| Menuiserie | 02 | Imerimanjaka - Mahaimandry |
| Broderie/Brod'Art | 01 | Imerimanjaka |
| Vannerie | --- | Imerimanjaka |
| maroquinerie | 03 | Lohanosy-Soaranokely-Imerimanjaka |

| <u>Artisanat de production</u> | <u>Superficie</u> | <u>Nombre</u> |
|---------------------------------------|--------------------------|----------------------|
| Maçonnerie | --- | --- |
| Briqueterie | --- | 185 |
| poterie | --- | 02 |

X B-INSTITUTIONS FINANCIERES :

B1-Banques :

Néant

B2-Institutions de micro-finance :

CECAM, à Fokontany Mahaimandry

B3-Hôtellerie/Restaurant/Loisirs :

Etablissement hôtelier : Espace Les Colonnades / Espace Fenitra/Zaha Club 1,2/Espace Rose/BG Tour/Kid's Récré/Akanitsika

C-AGRICULTURE ET ELEVAGE :

C1-Agriculture :

75% d'agriculteurs

1) Le riz est la principale culture

| <u>Année</u> | <u>Surface cultivée</u> | <u>Production</u> | <u>Rendement par ha</u> |
|---------------------|--------------------------------|--------------------------|--------------------------------|
| 2000 | 193.73 ha | 604 T | 3.10 T/ha |
| 2008 | 245 ha | 1347.5 T | 5.50 T/ha |
| 2012 | 250 ha | 1380 T | 5.60 T/ha |
| 2015 | 260 ha | 1460 T | 5.61 T/ha |

2) Autre cultures :

| <u>Cultures</u> | <u>Superficie (ha) en 2002</u> | <u>Production (T)</u> | <u>Superficie e (ha) en 2008</u> | <u>Production (T)</u> | <u>Superficie (ha) en 2012</u> | <u>Production (T)</u> | <u>Superficie (ha) en 2015</u> | <u>Production (T)</u> |
|------------------------|---|----------------------------------|---|----------------------------------|---|----------------------------------|---|----------------------------------|
| Manioc | 30.58 | 320.2 | 30 | 300 | 40 | 400 | 40 | 400 |
| Patate douce | 3.77 | 38 | 10 | 50 | 18 | 20 | 19 | 22 |
| Maïs | 9.30 | 20.46 | 15 | 10 | 20 | 30 | 16 | 12 |
| haricot | 8.19 | 9.43 | 8 | 9.6 | 10 | 10 | 10 | 10 |
| Haricot vert | 3.5 | 6.48 | 10 | 120 | 10 | 120 | 15 | 135 |
| Tomate | 2.85 | 21.38 | 5 | 50 | 10 | 80 | 8 | 65 |
| Petsaii | 12.05 | 42.18 | 25 | 500 | 30 | 550 | 32 | 554 |
| Poireau | 7.65 | 49.75 | 70 | 1050 | 70 | 1050 | 72 | 1055 |
| Fraise | ----- | ----- | 35 | 210 | 35 | 215 | 35 | 215 |
| Bananes | 200 | 53.70 | 4 | 105 | 10 | 120 | 7 | 90 |
| Mangues | 1.25 | 35.3 | 1.10 | 29 | 2 | 30 | 2 | 30 |
| Pêches | 3.15 | 78.75 | 4.50 | 115 | 5 | 120 | 4,5 | 115 |
| Avocatiers | 1 | 17.10 | 1.3 | 24 | 2 | 30 | 1,5 | 27 |
| Bibassiers | 1.50 | 35.33 | 1.25 | 30 | 2 | 40 | 1,5 | 33 |

C2-Elevage:

| <u>Elevage</u> | <u>Effectif en 2008</u> | <u>Effectif en 2012</u> | <u>Effectif en 2015</u> | <u>Maladies</u> |
|-----------------------|--------------------------------|--------------------------------|--------------------------------|---|
| Zébus | <u>723</u> | <u>566</u> | <u>650</u> | Bilharziose – Besoroka – Parasites – charbon |
| Vaches laitières | <u>221</u> | <u>522</u> | <u>550</u> | Bilharziose – Besoroka – Parasites – charbon |
| Porcins | <u>576</u> | <u>766</u> | <u>892</u> | Ramoletaka – Peste porcine – peste africaine- Ténia |
| Volailles | <u>11387</u> | <u>16.606</u> | <u>25000</u> | Barika – choléra |
| Bovins | <u>102</u> | <u>1088</u> | <u>1103</u> | Excès de bave |

C3-Abattoir:

1 abattoir : Fokontany Ambodiakondro

D-Autres exploitation du sol et du sous-sol

| | <u>Superficie</u> | <u>Nombre</u> |
|----------------|--------------------------|----------------------|
| Carrières | Non-déterminé | 08 |
| Bois et Forêts | Non-déterminé | Non-déterminé |
| Briqueteries | Non-déterminé | 185 |
| Poteries | Non-déterminé | 02 |

E-Marchés :

| | <u>Marché Communal</u> |
|-----------------------|-------------------------------|
| <u>Nombre</u> | 01 |
| <u>Jour de marché</u> | lundi |

Chapitre IV : RENSEIGNEMENTS D'ORDRE SOCIAL

- Education ; Santé ; Hygiène ; Assainissement et eau potable
- Infrastructures sociales : CSB ; bornes fontaines ; lavoirs publics
- Infrastructures hydro-agricoles : barrages ; digues ; canaux d'irrigation

- DEMOGRAPHIE

1) Tableau donnant la population et les électeurs par fokontany

| Fokontany | Superficie | Population | Electeurs par fokontany |
|----------------|-------------------|------------|-------------------------|
| Ambatolampy | | 1503 | 1053 |
| Ambodiakondro | | 3899 | 1629 |
| Ambohijanaka | | 2219 | 1237 |
| Ankadivola | | 1458 | 748 |
| Antovontany | | 1978 | 1385 |
| Lohanosy | 5Km ² | 6801 | 3495 |
| Mahaimandry | | 2247 | 1353 |
| Mandalotsimaka | | 1248 | 890 |
| Merimanjaka | 6 Km ² | 3189 | 1968 |
| Soanavela | | 2590 | 1829 |
| Soaranokely | | 1026 | 632 |

| | | | |
|------------|--------------------|--------|--------|
| Tsilazaina | | 2953 | 1529 |
| TOTAL | 23 Km ² | 31.111 | 17.748 |

2) Evolution démographique

| ANNEE | 2015 | 2016 | 2017 | 2018 | 2019 | 2020 |
|------------|-------------------|-------------------|-------------------|-------------------|-------------------|-------------------|
| Population | 26.960 | 27.856 | | 31.445 | 32.621 | 31.111 |
| Sources | Enquêtes 12FKT | Enquêtes 12FKT | Enquêtes 12FKT | Enquêtes 12FKT | Enquêtes 12FKT | Enquêtes 12FKT |

3) Répartition de la population par tranche d'Age, par Sexe et par Fokontany (31 Décembre 2020)

Tableau ci-joint :

| Désignation des Fokontany | 0 - 5 ans | | 6 - 17 ans | | 18 - 60 ans | | 60 et plus | | TOTAL |
|------------------------------|-----------|--------|------------|--------|-------------|--------|------------|--------|--------------|
| | HOMMES | FEMMES | HOMMES | FEMMES | HOMMES | FEMMES | HOMMES | FEMMES | |
| <i>Ambohijanaka</i> | 35 | 48 | 414 | 485 | 491 | 703 | 21 | 22 | 2 219 |
| <i>Mahaimandry</i> | 143 | 133 | 316 | 302 | 625 | 616 | 50 | 62 | 2 247 |
| <i>Antovontany</i> | 172 | 151 | 137 | 133 | 483 | 854 | 20 | 28 | 1 978 |
| <i>Ambatolampy</i> | 68 | 50 | 170 | 162 | 471 | 494 | 36 | 52 | 1 503 |
| <i>Mandalotsimaka</i> | 34 | 31 | 140 | 153 | 369 | 459 | 33 | 29 | 1 248 |
| <i>Tsilazaina</i> | 269 | 339 | 397 | 419 | 516 | 581 | 210 | 222 | 2 953 |

| | | | | | | | | | |
|----------------------|-----|-----|------|------|------|------|-----|-----|---------------|
| <i>Soanavela</i> | 120 | 106 | 262 | 273 | 821 | 856 | 68 | 84 | 2 590 |
| <i>Imerimanjaka</i> | 224 | 230 | 378 | 389 | 775 | 917 | 134 | 142 | 3 189 |
| <i>Lohanosy</i> | 417 | 496 | 1108 | 1285 | 1409 | 1080 | 600 | 406 | 6 801 |
| <i>Ankadivola</i> | 110 | 106 | 248 | 246 | 344 | 346 | 32 | 26 | 1 458 |
| <i>Ambodiakondro</i> | 503 | 528 | 572 | 667 | 700 | 679 | 140 | 110 | 3 899 |
| <i>Soaranokely</i> | 56 | 66 | 130 | 142 | 248 | 302 | 44 | 38 | 1 026 |
| TOTAL | | | | | | | | | 31 111 |

- EDUCATION

| <u>Préscolaires</u> | <u>Ecoles maternelles libres</u> | <u>Ecoles primaires</u> | <u>Ecoles secondaires</u> | |
|---------------------|----------------------------------|--------------------------|---------------------------|-----------|
| | | | Niveau I | Niveau II |
| 18 | 13 | Privée :.....15 | 05 | 01 |
| | | Confessionnelle :.....03 | 03 | 02 |
| | | Publique :.....06 | 02 | 01 |

| Rubrique | Préscolaire | | Primaire | | Secondaire | | Lycée | |
|-------------------|-------------|-------|----------|-------|------------|-------|--------|-------|
| | Public | Privé | Public | Privé | Public | Privé | Public | Privé |
| Nb établissement | 5 | 13 | 6 | 15 | 2 | 8 | 1 | 3 |
| Nb élèves Filles | 139 | 513 | 815 | 1011 | 552 | 451 | 154 | 143 |
| Nb élèves Garçons | 155 | 413 | 843 | 1059 | 490 | 455 | 100 | 128 |

| | | | | | | | | |
|----------------------------------|----|----|----|-----|----|----|----|----|
| Nb enseignants | 10 | 70 | 34 | 127 | 64 | 87 | 26 | 45 |
| Nb enseignants non fonctionnaire | 8 | - | 10 | - | 4 | - | 10 | - |

- SANTE

1 CSB II : 1 médecin-chef, 1 médecin traitant, 1 secrétaire, 1 Sage-femme, 1 dispensatrice, 1 gardien, 1 femme de ménage, 1 accueil

- ADDUCTION D'EAU POTABLE, HYGIENE ET ASSAINISSEMENT

Adduction d'eau potable par la JIRAMA : —————> Fokontany Imerimanjaka

—————> Fokontany Lohanosy, Tsilazaina

Dans autres Fokontany, adduction d'eau potable par une entreprise privée SANDANDRANO depuis 2006 (Partenariat commune – Sandandrano). Grâce à SANDANDRANO : —————> 150 branchements particuliers

Hygiène : 2 WC Public dans le Fokontany Ambohijanaka et Mahaimandry

Assainissement : chaque Fokontany dispose de 02 (deux) brouettes, balais, pelles, soubiques

- RESEAU HYDRO-AGRICOLE

Barrages : Mahaimandry, Lohanosy, Mandalotsimaka

1 barrage traditionnel à Ankadivola

- ELECTRIFICATION

Actuellement 11 Fokontany ont l'électricité sauf le Fokontany Mandalotsimaka.

Installation des lampadaires solaires (éclairage publique) dans divers secteurs des 12 Fokontany

Chapitre V : RENSEIGNEMENTS SUR LA SECURITE

La sécurité est assurée :

- par le poste avancé de la gendarmerie nationale (03 gendarmes relayés tous les 10 jours) ;
- par le poste de police Imerimanjaka
- par les quartiers mobiles dans les Fokontany ;
- par l'Andrimasom-pokonolona dans les Fokontany : Ambatolampy, Soanavela, Imerimanjaka, Ambodiakondro, Lohanosy, Soaranokely

Chapitre VI : RENSEIGNEMENTS POLITIQUE

PROGRAMME DU MAIRE : FANAMBY

I- FAMBOLENA

- Fampiofanana ny mpamboly amin'ny fifantenana masomboly
- Famondronana ireo tantsaha ary fanomezana fitaovana azy ireo
- Fananganana bankin'ny masomboly sy zezika ho an'ireo tantsaha
- Fizarana zana-kazo fihinamboha ho an'ireo tantsaha
- Hitady lalam-barotra ho an'ireo tantsaha

II- FIOMPIANA

- Fanomezana fiofanana sy famporisihina ireo mpiompy
- Famporisihina ny mpiompy, hisehatra eo amin'ny fiompiana trondro; famatsiana zana-trondro sy fanomezana fiofanana mahakasika izany
- Fanaovana "Campagne" vaksiny ho an'ny akoho maimaimpoana ho an'ireo mpiompy
- Ny fanarenana ny tsenan'omby sy ny kisoa eto amin'ny kaominina

III- NY RANO FISOTRO MADIO SY NY FAMPIDIRANA HERIN'ARATRA

- Hatomboka tsy ho ela ny fametrahana fatsakana manara-penitra ho an'ny fokontany tsirairay
- Ezahina araka izay tratra ny fampidirana herin'aratra amin'ireo vohitra izay hita fa maina ao anaty aizina
- Eo ihany koa ny fampiakarana ny herin'aratra eny amin'ny faritra Tsilazaina sy Ambatolampy sy ireo fokontany hafa

IV- FAHADIOVANA SY NY FIDIOVANA

- Fametrahana toerana fanariana fako eny anivon'ny fokontany
- Hisy ny famelomana ireo tranom-pivoahana sy trano fidiovana ho an'ny daholobe (WC ET DOUCHE PUBLIQUE)

V- NY TANORA SY NY FANATANJAHAN-TENA

- Hijery izay fomba hanohanana ny tanora eo amin'ny fitadiavana asa*
- Fanamboarana toerana fialamboly vaovao ho an'ireo tanora
- Ezahana ny tys hahatapaka ny "Tournoi" foot à 11 eo amin'ny kianja Mahaimandry
- Fohazina avokoa ireo fanatanjahan-tena hafa akoatry ny Foot-ball
- Hampiroboroana ny foot-ball ho an'ny vehivavy

VI- NY FAHASALAMANA

- Fanatsarana tanteraka ny efitrano ho an'ny mpiteraka
- Fanomezana fitaovana ho an'ny hopitaly toy ny kidoro, ny jiro, sns
- Fanomezana fiara mpitatitra marary
- Hametraka fizaham-pahasalamana maimaim-poana isaky ny enim-bolana any anivon'ny fokontany
- Eo ihany koa ny didim-poitra faobe

-Ary tsy ho hohadinoina ny fiaraha-miasa amin'ireo fikambanana maro isan-karazany ny amin'ny tolo-tanana ho an'ny fahasalamam-bahoaka

VII- NY FANABEAZANA

-Fampitaovana sy fanatsarana ireo sekolim-panjakana rehetra eto amin'ny kaominina

-Fitadiavana fiaraha-miasa amin'ireo tsara sitrapo mba hisian'ny cantine Scolaire ho an'ny mpianatra eny amin'ny EPP

-Fanampiana ireo tanora izay afaka BEPC na BACC kanefa tsy afaka ny hanohy ny fianarana intsony noho ny antony maro samihafa

VIII- NY FANDRIAM-PAHALEMANA

-Fiaraha-miasa matotra amin'ireo mpitandro filaminana

-Fampiofanana sy fanomezana hasina an'ireo Quartier Mobile

-Fanofanana ireo mponina eo amin'ny fokontany ny amin'ny fandraisana andraikitra raha misy ny tys fandriam-pahalemana

IX- NY VEHIVAVY SY NY ANKIZY

-Ho hankalazaina amin'ny fomba manetriketrika ny 08 Martsa eto amin'ny Kaominina misy antsika mba ho fanandratana ny vehivavy

-Hatsangana ny kaomity miahy ny vehivavy isam-pokontany

-Fananganana tetik'asa ho fanatsarana ny farim-piainanan'ny vehivavy sy ny mponina amin'ny ankapobeany

-Tohanana ireo Fikambanana miahy ny ankizy eto amin'ny Kaominina

-Hiezaka hitady mpiara-miombon'antoka ny amin'ny fiahiana ireo zaza marefo ara-tsakafo

X- NY BEANTITRA SY NY OLONA MAREFO

-Hojerentsika ny fomba hanampiana ireo Be antitra eto amin'ny Kaominina fa tsy hiandrasana ny fotoan'ny 26 Jona ihany

-Hamoraina ny fikarakaran'ny Be antitra sy ny olona manana fahasembanana ny taratasy rehetra amin'ny anarany ao amin'ny Kaominina

XI- NY FOTODRAFITR'ASA

- Fananganana tranomponkonolona mba azo hampiasain'ny daholobe rehefa misy fivoriana na fety karakaraina sy ny maro hafa koa
- Hojerena manokana ny fanamboarana ireo lalan-kely izay tena be mpampiasa indrindra mba hanamora ny fivezivezena
- Fananganana trano famakiam-boky monisipaly ho an'ny mpianatra
- Fananganana EPP vaovao ho an'ny fokontany izay mbola tsy misy
- Famelomana sy fanatsarana ny toha-drano
- Fananganana lapan'ny tanora
- Fanatsarana ny tsenan'Ambohijanaka

XII- NY LALANA SY NY FITANTERANA

- Ezahana ny fanamboarana araka izay tratra ireo lalana samba
- Hiezaka isika vahoaka sy ny mpitatitra hitady ny fomba hampitoviana ny tadin-dokanga, ka mba hanamora ny fivezeivezena eto amin'ny Kaominina
- Ho velomina ny lalan'ny taxi-be mba hanamora ny fiainan'ny mponina tahaka ny fandalovan'ny taxi-be eny Manarintsoa sy Ankadivola