

PARTIE 1: MONOGRAPHIE

1 Situation Administrative :

1.1 Situation géographique

1.1.1 Localisation

La Commune Rurale d'Ampangabe se trouve à environ 20 km de la Capitale sur la route venant d'Ambohitrimanjaka. Elle se trouve dans le district d'Ambohidratrimo, région d'Analamanga, province d'Antananarivo.

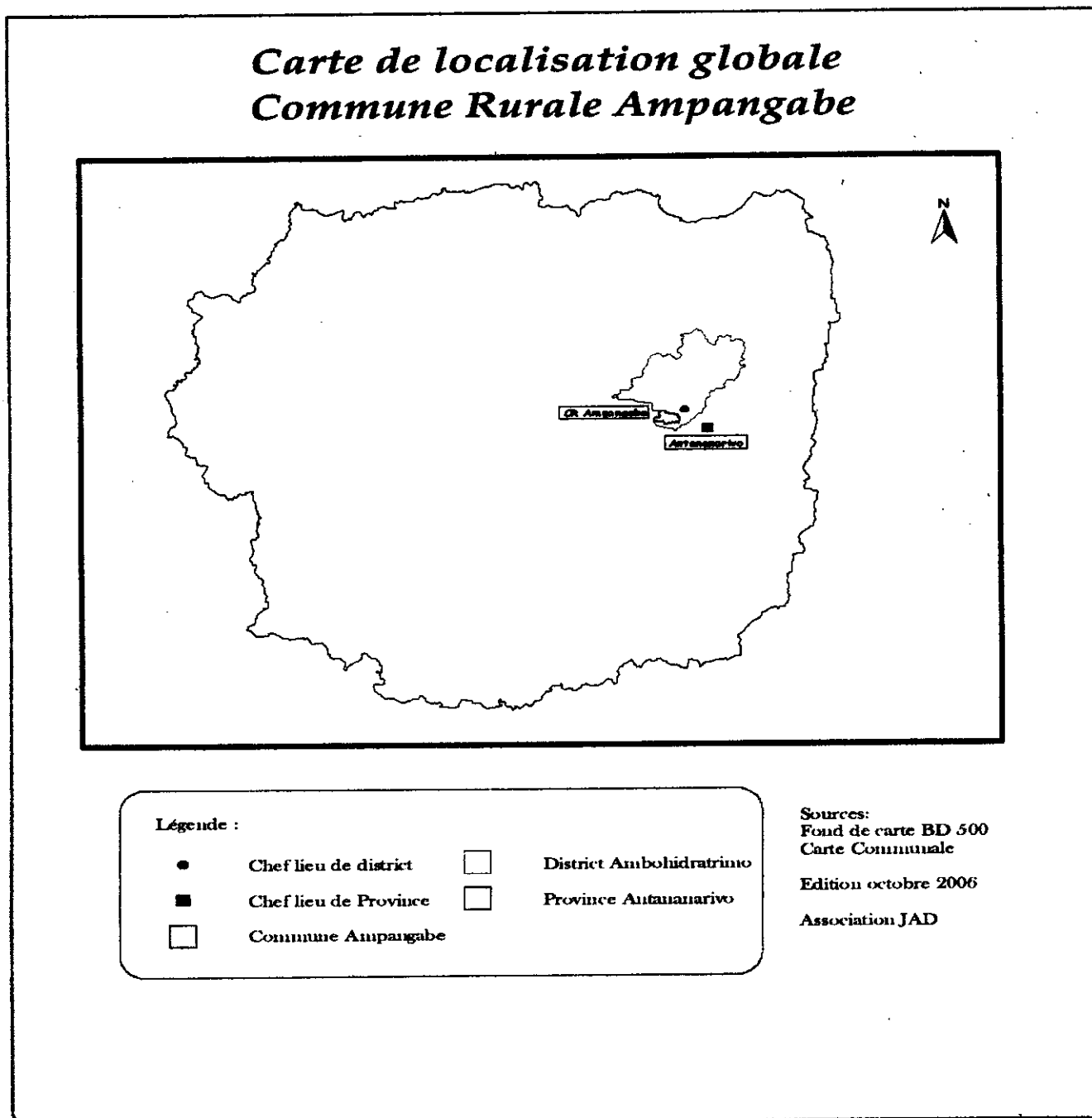


Figure 1 : carte de localisation globale de la Commune rurale d'Ampangabe

1.1.2 Communes limitrophes

Ces communes suivantes délimitent la Commune rurale d'Ampangabe :

Tableau 1: Communes riveraines

Orientation	Communes
Nord	Commune Rurale d'Iarinarivo
Sud	Commune Rurale de Fiadanana et Mahereza
Est	Commune Rurale d'Ambohitrimanjaka
Ouest	Commune Rurale d'Antambolo

Toutes ces communes se trouvent dans le district d'Ambohidratrimo, région d'Analamanga sauf la Commune Rurale d'Antambolo qui se trouve dans le district d'Arivonimamo, région d'Itasy.

Selon le Plan Régional de Développement, le district d'Ambohidratrimo est classé comme zone rurale, sous région « site d'accueil ».

1.1.3 Distances


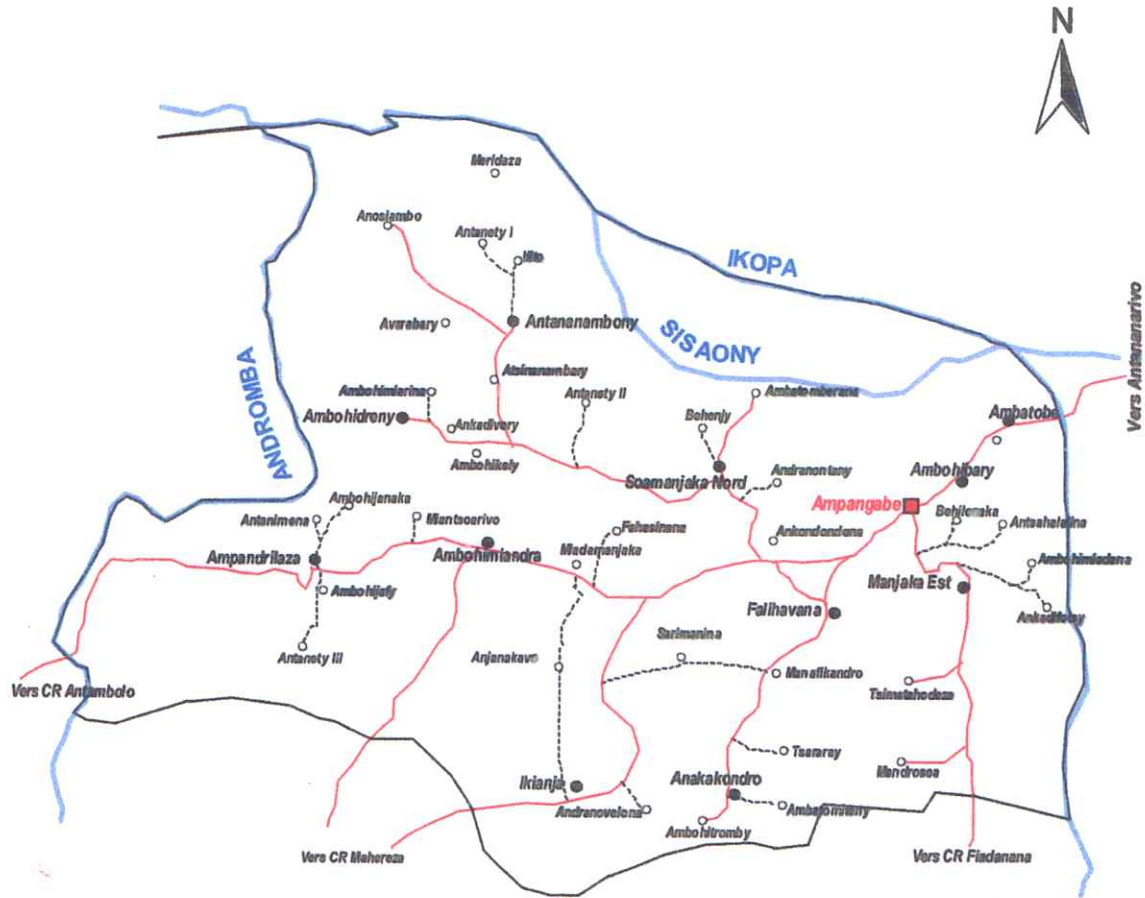
La Commune d'Ampangabe se trouve dans le district d'Ambohidratrimo, à environ 20 km d'Antananarivo Renivohitra en suivant la RN 4 jusqu'aux pavillons des arts Malagasy de la route digue en empruntant la route vers Ambohitrimanjaka et se situe à environ 5,5 km d'Ambohitrimanjaka en allant vers l'Ouest.

1.1.4 Superficie

La commune s'étend sur 90km², elle est l'une des 25 communes qui constituent le district d'Ambohidratrimo.

La commune d'Ampangabe représente à peu près 6,8% de la superficie totale du district d'Ambohidratrimo qui s'étend sur 1418km² et soit environ 0,5 % de la superficie de la région selon le PRD d'Analamanga.

Carte de localisation des fokontany



Sources:
Fond de carte BD 500
Carte Communale
Edition octobre 2006
Association JAD

Figure 2 : Carte de localisation des fokontany

La Commune Rurale d'Ampangabe est composée de 14 Fokontany dont le Chef lieu est Ampangabe qui porte le même nom.

Tableau 2 : Fokontany de La Commune

FOKONTANY	Distance par rapport au Chef lieu de la Commune	SUPERFICIE
Ampangabe	0 Km	05
Ambohimiadana	1Km	03
Ambatobe	2 Km	06
Ambohibary	1 Km	04
Ambohidreny	8 Km	09
Ambohimiandra	6 Km	09
Ampandrilaza	8 Km	10
Anakakondro	5 Km	09
Antananambony	8 Km	04
Falihavana	2 Km	06
Ikianja	4 Km	08
Soamanjaka Nord	4 Km	10
Manjaka Est	3 Km	05
Mandrosoa	4 Km	02
TOTAL		90Km ²

Les Fokontany les plus éloignés du Chef lieu de la Commune se trouvent à 8 Km et le plus proche se trouve à 1 Km. Comme nous pouvons le voir, les Fokontany sont plus ou moins éloignés les uns des autres surtout pour rejoindre le Chef lieu. Concernant la superficie, la Commune est inégalement répartie dans son ensemble pour chaque Fokontany. Ce sont les Fokontany d'Ampandrilaza et de Soamanjaka Nord qui ont la plus grande superficie avec 10 Km² tandis que la plus petite est celui de Mandrosoa avec 2Km²

ETHNIES :

POPULATION	POURCENTAGE
MERINA	90%
BETSILEO	5%
ANTANDROY	5%

L'essentiel de la population est constitué de Merina, mais il existe pour autant deux Communautés venant de la moitié sud de Madagascar qui est restreinte, ce sont les Betsileo et les Antandroy qui viennent pour travailler essentiellement.

1.2 Historique

1.2.1 Origine du nom

Dans l'ancien temps, cette bourgade de l'Imerina située à l'Ouest du Betsimitatatra était presque inexplorée, seuls les supposés Vazimba habitait les broussailles épaisses et les marais ou sur les versants des collines.

Vint alors le temps, où de rudes batailles se sont engagé entre les différents clans de l'Imerina ; une trentaine de familles d'Antehiroka décidaient alors de s'installer ailleurs face aux différentes répressions, traversaient l'Ikopa au niveau d'Anosimanjaka et continuaient leur chemin vers l'Ouest, évitant ainsi une confrontation avec les sujets de Ranavalotsimitoviaminandriana, descente d'Andriamasinavalona à Anosimanjaka.

Arrivé au niveau de l'actuel Chef lieu de Commune, le Doyen des émigrants, appelé RABELALANA trouvait le lieu convenable et lançait à ses compagnons : « Maninona raha eto amin'ireto faritra misy Ampanga be ireto ? » (Pourquoi pas sur ses lieux recouverts d'épaisses fougères ?), et ils s'y installèrent et on a gardé le nom d'Ampangabe jusqu'à nos jours.

Plus tard, d'autres émigrants suivaient leur exemple et s'installèrent plus à l'Ouest :

- Andriamalaza à Soamanjaka Nord
- Andriamanefo à Ambohidreny

Leurs descendants se sont multipliés arborant une cohabitation plus ou moins parfaite et se sont adonnés à la riziculture dans les vastes étendus bordant l'Ikopa, Sisaony et Andromba.

1.2.2 Migration

Les principales migrations se sont faites au temps de la Royauté Merina comme il a été dit précédemment mais aujourd'hui ce sont surtout les jeunes de la Commune qui migrent vers la Capitale pour aller travailler essentiellement dans les zones franches. Malgré cela quelques richissimes personnes commencent à s'installer dans la Commune surtout vers le Sud et l'Ouest.

RESSOURCES HUMAINES :

La population de la Commune est de 15.000 Habitants, soit une densité de 166 habitants/Km², si celle du District est de 247 habitants/Km² et la Région de 175 habitants/Km². La Commune est pour ainsi dire très peuplée par rapport à la tendance Nationale qui est de 31 habitants/Km².

ETATS CIVILS

ANNEES	2018	2019	2020
NAISSANCES	476	412	427
DECES	70	90	69
MARIAGE	153	145	174
JUGEMENT	12	10	5
RECONNAISSANCE	37	34	37

RESSOURCES NATURELLES

Climat :

Comme la Commune fait partie des hautes terres centrales, on a un climat tropical tempérée par l'altitude ; Ainsi il existe 2 saisons bien distinctes :

La saison chaude et pluvieuse de Novembre jusqu'en Avril dont la température varie entre 20°C et 28°C.

La saison fraîche et relativement sèche d'avril en Septembre dont la température varie entre 15°C et 23°C.

Depuis quelques années, le Climat connaît des perturbations surtout concernant la pluviométrie ; tantôt elle est en avance, tantôt elle est en retard, ce qui provoque des changements dans le calendrier cultural des paysans. Mais avec tout cela, soit il y a manque d'eau, soit il y a inondation.

La température connaît aussi des changements car en saison chaude, la température peut atteindre jusqu'à 30°C et en saison froide elle peut descendre jusqu'à 07°C.

RELIEF MORPHOLOGIQUE :

La Commune présente d'autre part, un relief accidenté avec des vastes plaines et de vastes bassins, à l'ouest Andromba et à l'est Ampangabe ; d'autre part, des collines éparses séparées

par des bassins constitués d'importantes rizières. Ainsi, la colline d'Imongo est le point culminant de la commune.

2.2.3 Hydrographie

Trois grands fleuves délimitent la commune :

- * Au nord est : Sisaony
- * Au nord : Ikopa
- * A l'ouest : Andromba

2.2.4 Utilisation du sol

En majeure partie les sols sont des sols latéritiques rouges c'est-à-dire un sol plus ou moins dénudé qui est favorable à l'érosion lors de forts ruissellements. Par contre, il existe des sols alluvionnaires, situés près des cours d'eau, qui sont des mélanges d'argiles, tourbes et de sables. En général, l'utilisation du sol est consacrée à la riziculture dans les bassins et les plaines sont recouvertes de savanes herbeuses à caractère nu.



2.2.5 Forêts

Concernant la forêt, la commune ne possède pas réellement de forêts naturelles ni de surfaces forestières. Mais une importante partie est reboisée à l'ouest de la commune, ce sont les fokontany de Miadamanjaka, Ambohimandra et Soamanjaka. En effet, la forêt primaire a été victime de déforestation sauvage et de feux de brousse successifs il y a des années auparavant comme le reste du district tout entier.

2.2.6 Terrain de reboisement

La commune ne possède pas vraiment de terrain de reboisement actuellement car presque toutes les terres appartiennent à des personnes privées. Mais actuellement, une vaste opération de reboisement commence dans la commune afin de reconstituer ces forêts.

2.2.7 Cultures

Les cultures les plus dominantes dans la commune sont les cultures vivrières, surtout le riz. Mais aujourd'hui, la culture de contre saison commence à prendre de l'ampleur due essentiellement à la forte sensibilisation effectuée auprès des paysans par les services techniques mais aussi parce que les paysans commencent à y voir leur intérêt et suivent les progrès en matière agricole.

2.2.8 Ressources minières

Seule l'exploitation de granite dans le fokontany de Falihavana et d'Ampangabe constitue une ressource minière dans la commune. Or l'exploitation de ce dernier est source de conflit entre les fokontany et la commune concernant les diverses ristournes.

2.3 Ressources des activités économiques

2.3.1 Agriculture

L'agriculture est la première activité économique de la commune. Ainsi, plusieurs activités agricoles sont effectuées par la population que nous allons voir dans le tableau suivant :

Tableau 7 : Production agricole

Spéculation	Superficie (ha)	Production (T)	Rendement (T/ha)
Riz	4596	13 090	2,84
Mais	17,5	21	1,2
Haricot	58	87	1,5
Chou	35	4375	125
Pomme de terre	35	140	4
Manioc	152,5	912	6
Patate douce	50	250	5
Saonjo	24	192	8
Tomate	150	1875	12,5
Total	5118		

Source : CDV/fokontany

En agriculture, la riziculture prédomine dans la commune. Ainsi, la riziculture occupe à peu près 90% de la surface totale cultivée. La commune produit beaucoup, plus de 10 000 T/an ce qui constitue un rendement de 2,84T/ha qui est assez élevé. Ceci est expliqué par la nature fertile du sol mais aussi par la présence de divers cours d'eau qui délimite presque la commune entière. Il existe deux saisons de production de riz : le vary aloha (récolte mois de décembre – janvier) et le vakiambiaty (récolte mai – juin). Aujourd'hui presque les 2/3 des paysans adoptent

un système de culture amélioré que ce soit des cultures en lignes ou des cultures à plants jeunes,.... La production est vendue au marché hebdomadaire de la commune avec un prix variant de 300 ariary à 400 ariary le kilo.

Après le riz, c'est le manioc et la tomate qui dominent en agriculture. Pour la culture de manioc, le système reste encore traditionnel avec un rendement de 6T/ha. Par contre, pour la tomate qui est une culture de contre saison, elle commence à prendre de l'ampleur car le mode de culture est semi intensif et que le sol est très fertile pour cette spéculation avec un rendement de 12,5 T/ha.

Les autres cultures sont faiblement exploitées du fait du manque de moyens techniques et financiers.

En général, la commune présente une possibilité d'extension des surfaces cultivables surtout entre les deux rives du Sisaony et de l'Ikopa. Mais nombreux problèmes, qui seront amplement exposés ultérieurement, font obstacle pour l'essor de cette activité primaire pour le développement de la commune et du district ainsi que de la région d'Analamanga de surcroît.

2.3.2 Élevage et Pêche

L'élevage et la pêche constituent une activité complémentaire pour les paysans de la commune.

Dans le tableau suivant, il s'agit de voir les différentes spéculations en matière d'élevage.

Tableau 8: Effectif de l'élevage

Cheptel	Effectif cheptel		Marché		Localisation
	Elevage	Embouche	OUI	NON	
Bovin	8 235	-		X	Tous les fokontany
Porcin	897	-			Tous les fokontany
Volailles	15 000	-	X		Tous les fokontany
Autres : Canards et oies	1000	-	X		Ambohimiadana – Manjaka Est

Source : CDV/fokontany

L'élevage est considéré comme une activité complémentaire de l'agriculture dans la commune. L'aviculture est la plus dominante dans ce secteur surtout l'élevage de poulet qu'il soit « Akoho gasy » ou poulet de chair. Or cette production avicole est surtout destinée à l'autoconsommation pour les simples paysans pour les Akoho gasy mais les œufs sont vendus quelques fois surtout en cas de besoins d'argent urgent (maladies, déplacements,...). Par contre

les poulets de chair et les poules pondeuses sont destinés à la vente car ceux sont des fermes qui pratiquent cette dernière activité.

Ensuite vient l'élevage bovin, c'est encore un système d'élevage extensif à caractère traditionnel.

C'est surtout une activité complémentaire pour les agriculteurs car ces bestiaux leur procure de la fumure et servent à la traction. Mais les bovidés de quelques éleveurs sont destinés soit à la vente soit à l'autoconsommation. Les bovidés vivants sont vendus aux marchés de bœufs à Ambatonapoaka ou à Mahitsy et la viande au marché communal hebdomadaire du Samedi.

L'élevage porcin est surtout pratiqué pour une autoconsommation. Le système d'élevage est encore de type traditionnel, ce sont les « kisoa gasy ». Mais il existe dans la commune quelques paysans qui commencent à élever des porcs de races améliorées dites « kisoa vazaha » avec un système d'élevage semi intensif. Pour ces derniers, la production est surtout destinée à la vente dans les étalages qui servent de boucheries.

Dans la commune, la pêche n'est pas une activité à part entière car la population la pratique seulement comme détente et non activité. Ainsi, la production est destinée à l'autoconsommation. Ce sont surtout des personnes extérieures à la commune qui viennent pêcher dans les différentes rivières qui délimitent la Commune.

2.3.3 Artisanat

L'artisanat est une activité en pleine expansion dans la commune car beaucoup sont les artisans en bois, en confection, en fer, en tissage, en vannerie, en tapisserie,... Mais cette activité lui aussi est encore complémentaire car la production est encore artisanale et que les artisans quoi qu'ils sont talentueux manquent d'expériences et de savoir-faire.

2.3.4 Industrie/Transformation

Pour l'instant aucune industrie ou industrie de transformation n'est implantée dans la Commune. Mais cependant, il existe quelques fermes, installées depuis la colonisation, dans la commune. Ces fermes se sont spécialisées aujourd'hui dans l'élevage notamment des poulets de chair et de poules pondeuses.

Il existe aussi des rizeries et décortiqueries traditionnelles dans la commune qui sont insuffisantes en périodes de grandes récoltes et que les matériels utilisés sont vieux.

RESSOURCES SOCIO CULTURELLES

Enseignement :

Le tableau suivant résume la situation en matière d'éducation

ECOLE	PRIMAIRE PUBLIQUE	PRIMAIRE PRIVEE	CEG PUBLIQUE	CEG PRIVEE	LYCEE PUBLIQUE	LYCEE PRIVEE
NOMBRE	07	07	02	04	01	02

Santé :

Le tableau suivant synthétise les données concernant le service sanitaire dans la Commune.

	Médecin	Paramédicaux			Lits	Personnel Administratif	Consultation mensuelle
		Sage-femme	Infirmier	Aide sanitaire			
Public							
CSB II	02	02		03	05	01	33%
Privée							
Autres	02						

Organisations cultuelles :

Catholiques	Protestants	Pentecôtiste	Jesoy Mamonjy	Ara-pilazantsara	Apokalipsy	Vahao ny oloko
25%	69%	0,28%	3,83%	0,17%	0,17%	0,19%

Infrastructures

2.5.3 Infrastructures de base

La commune dispose de diverses infrastructures de bases comme les routes, les ponts, les barrages,...

2.5.3.1 Route

	Nombre	Longueur	Nature	Etat des infrastructures	Observation
Infrastructures hydrauliques					
Vannes	04	-	Acier	Moyen	Drainage
Barrages	02	45 m	Béton	- Un en bon état - un usagé	Rétention et irrigation
Infrastructures de transport rural					
Route reliant					
Ampangabe - Ampandrilaza	-	8 km	Piste	Moyen	Praticable toute l'année
Ampangabe - Ambohitrimanjaka	-	5,5 km	Une partie piste et une partie pavée	Moyen	Praticable toute l'année
Ampangabe - Alakamisy Fenoarivo	-	11 km	Piste	Mauvais en partie	Praticable toute l'année
Les Fokontany	-	20 km	Piste	Mauvais	- Une partie praticable toute l'année - Une partie saisonnière
Ponts					
Pont sur Sisaony	01	-	Béton	Moyen	Reliant Ampangabe - Ambohitrimanjaka
Pont sur Andromba	01	-	Béton	Non fonctionnelle	Détruit par le passage des cyclones Elita et Gafilo



reliés entre eux par des pistes.


Concernant les pistes intra communales, seulement 5 fokontany sont desservis par une piste récemment réhabilitée mais très glissante surtout en saison de pluie. Les autres fokontany sont desservis par des pistes mais en pitieux états. Malgré, le mauvais état de toutes ces pistes, elles sont praticables toute l'année par les véhicules. Ainsi, tous les fokontany de la Commune sont reliés entre eux par des pistes.

La Commune Rurale d'Ampangabe est accessible via deux routes principales, l'une venant d'Ambohitrimanjaka qui est la plus usuelle qui est la RN 58a qui traverse la commune sur une longueur de 10 km de l'Est vers l'Ouest qui a été récemment réhabilitée ; c'est une route non bitumée et très glissante en saison pluvieuse. L'autre venant de la Commune Rurale d'Alakamisy Fenoarivo sur la RN1, en empruntant la piste qui se trouve sur le marché d'Alakamisy. Il existe aussi une route qui relie la Commune à la Commune Rurale d'Antanamboolo située dans le district d'Arivonimamo mais le grand problème est que les deux communes sont séparées par la rivière Andromba or il n'existe pas de pont sur cette portion. Pourtant, la mise en place de ce pont faciliterait les échanges commerciaux et les communications entre ces communes, mais aussi entre la région d'Analamanga et la région de l'Itasy.

Pont inter fokontany	05	-	Béton	Bon état	Reliant Ampangabe - Ampandriaza
----------------------	----	---	-------	----------	---------------------------------

2.5.3.2 Ponts

En général, il existe deux grands ponts dans la commune. Le premier pont marque la limite de la Commune à celui d'Ambohitrimanjaka qui se trouve sur la rivière Sisaony, le deuxième est situé sur la rivière Andromba qui a été détruit en 2004 par le passage des cyclones Elita et Gafilo, ce pont a pu permettre de relier la Commune à celui du District d'Arivonimamo. Le premier pont est en béton armé mais à besoin d'un entretien régulier. A part cela il existe cinq (5) petits ponts qui relient le Chef lieu de la Commune au Fokontany d'Ampandrilaza qui sont tous en bon état.



Pont sur Sisaony

2.5.3.3 Barrages et périmètre d'irrigation:


Un seul grand barrage existe dans la Commune, celui du bassin d'Andromba qui peut irriguer jusqu'à 800 Ha de terrain qui peut être étendu sur de plus vaste étendu, mais actuellement il ne fonctionne plus à cause du passage des cyclones Elita et Gafilo en 2004. La réhabilitation de ce barrage permettra à la population de pratiquer deux (02) saisons de cultures et surtout l'autosatisfaction en production de riz.

A part ce grand barrage, il existe plusieurs petits barrages érigés par la population dont leur solidité n'est pas fiable car soit ce sont des barrages en terre, soit des barrages en bois.

2.5.3.4 Adduction d'eau potable

Aucune infrastructure d'adduction en eau potable n'existe encore dans la commune. Seuls les puits sont utilisés dans les foyers. Nombreux de ces puits ne sont pas protégés contre les risques de contamination par différents agents pathogènes. Peu de puits sont couverts ou sont dans des logis pour leur protection contre le ruissellement et autres. Bon nombre de la population des

autres Fokontany puise leur eau dans les sources et même dans les cours d'eau traversant la commune.



2.5.3.5 Marché

La commune possède un marché hebdomadaire celui d'Ampangabe au Chef-lieu de la Commune. Le jour du marché est le samedi, les paysans transportent soit à dos d'hommes, soit à bicyclettes leurs produits, constitués principalement des produits locaux, des légumes et de produits d'artisanat. Auparavant, il n'existait pas encore de structure adéquate pour ce marché mais actuellement, la Commune commence à faire des constructions concernant le marché avec leur fond propre.



2.5.3.6 Terrain de sport

Plusieurs sports sont pratiqués dans la Commune notamment le football, le basket-ball, le volley-ball et la pétanque. Pour ces divers sports, il existe des terrains mais ne suivant pas les normes requises. Le football connaît cependant un grand problème car le terrain appartient à un particulier. Pour les autres disciplines, les terrains appartiennent à la Commune car ils sont situés dans la cour de la Commune.

Carte des infrastructures de la CR Ampangabe

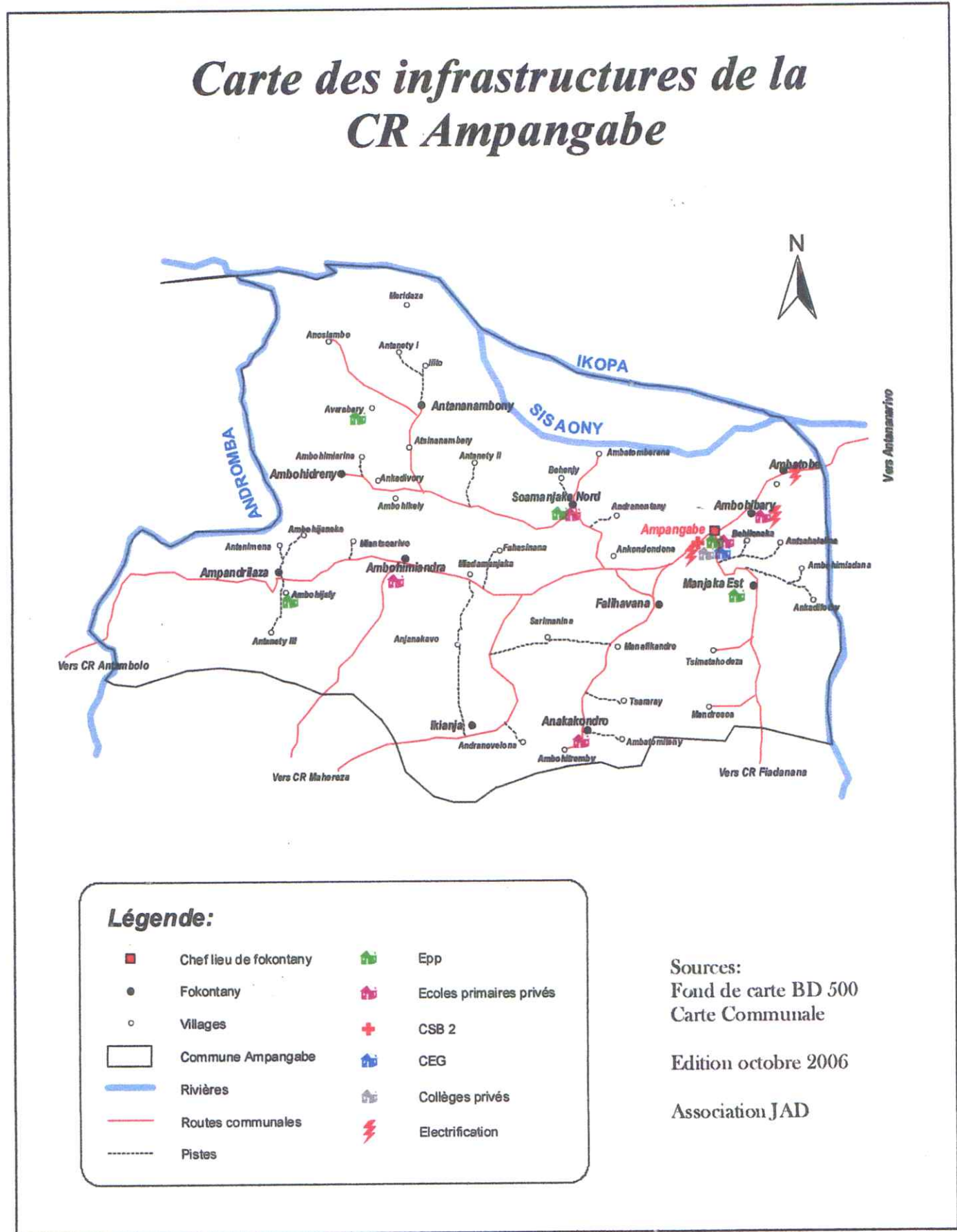


Figure 3 : Carte des infrastructures

2.5.5 Le Transport

Concernant le transport, divers moyens sont utilisés par la population : les véhicules à moteur de toutes catégories, les charrettes, les bicyclettes, et aussi la marche à pied.

Pour le transport en commun, il existe une ligne de taxi-be desservant la Commune rurale d'Ampangabe, c'est la ligne KOFIZA. Cette ligne relie Ampangabe – Antananarivo Renivohitra qui a son terminus au 67ha. Les véhicules y travaillant sont des cars au nombre de 10. Comme principal souci, les cars sont de vieilles voitures et la sécurité laisse à désirer. Ainsi, cette coopérative ne desserve que trois fokontany Ambatobe, Ambohibary et Ampangabe car il faut passer par les deux premiers fokontany pour arriver au Chef Lieu de la Commune. S'ajoutant à tout cela, la rareté du trafic de ces voitures puisqu'elles ne partent pas du primus ou du terminus tant qu'elles ne sont pas pleines et cela engendre des fois des discordes entre les chauffeurs – receveurs et les passagers.



2.5.6 Outils de Communication

La Commune Rurale d'Ampangabe est couverte par les divers réseaux téléphoniques existants comme Orange, Celtel et aussi Telma. Malgré la couverture téléphonique, seuls quelques habitants ont des téléphones portables et sans fil qui sont surtout des personnes habitant le Chef lieu et ses périphéries.

Concernant les télécommunications, toute la Commune capte les différentes radios et télévisions existantes dans la Capitale. Presque tous les ménages ont des radios et seulement quelques uns ont des postes téléviseurs surtout dans les fokontany qui sont alimentés en électricité.

Ainsi, une grande majorité de la population est informée sur les divers changements et développement concernant la Commune, le District, la Province, le pays tout entier et même les informations internationales.

2.5.7 Energie

Plusieurs types d'énergies sont exploitées dans la commune : le bois de chauffe, le charbon, la bougie, le pétrole et l'électricité.

Le bois de chauffe est utilisé pour l'usage domestique, de même pour le charbon. Elle varie d'un ménage à l'autre. La quantité utilisée est difficile à évaluer du fait que la population elle-même coupe le bois ou s'approvisionne de leur propre gré.

Par contre, la bougie et le pétrole sont utilisés pour l'éclairage de chaque ménage. Jusqu'à maintenant trois fokontany sont desservis par l'électricité : Ambatobe, Ambohibary et Ampangabe. Aujourd'hui, le manque de financement empêche la Commune de desservir les autres fokontany en matière d'électrification.

