



REPOBLIKAN'I MADAGASIKARA
Fitiavana - Tanindrazana - Fandrosoana

REGION ANALAMANGA
DISTRICT AVARADRANO
COMMUNE RURALE ANJEVA GARE



Présenté par :
Monsieur RAOELIARISON Haja Yves
Maire de la commune

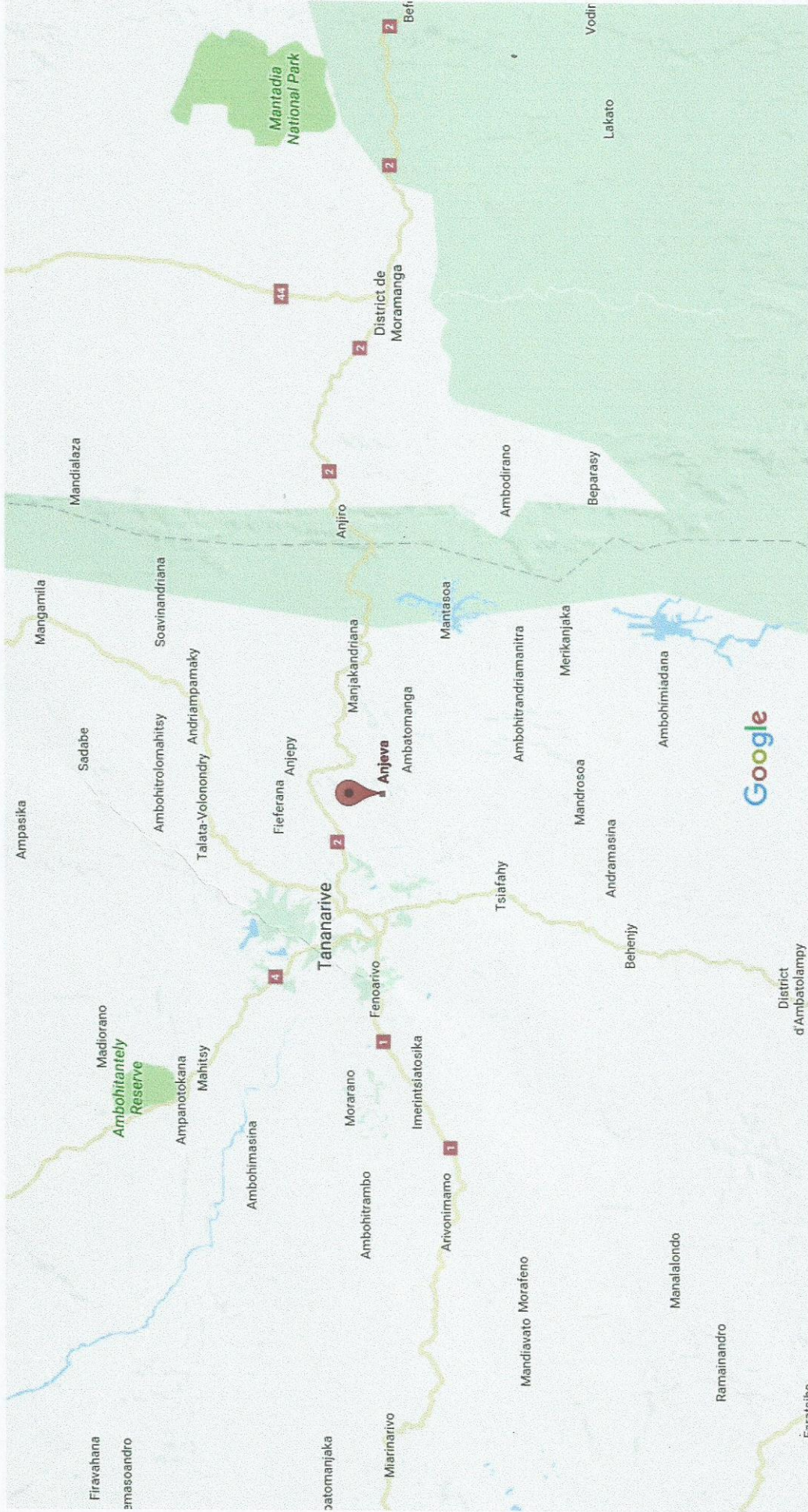
LA COMMUNE RURALE ANJEVA GARA

1 - SITUATION GEOGRAPHIQUE

- Région d'Analamanga
- District d'Antananarivo Avaradrano
- Commune Rurale Anjeva gara, située à 25km d'Antananarivo, capitale de Madagasikara.
- Les Communes voisines sont :
 - Au Nord : Communes Rurales d'Ambohimalaza
 - Au Sud : Communes Rurales de Masindray
 - A l'Est : Commune Rurale d'Alarobia Ambatomanga
 - A l'Ouest : Communes Rurales d'Ambohimambola

<u>Superficie</u>	environ 25 km ²
<u>Commune composée de 10 Fokontany</u>	Ankadiefajoro – Anjeva tanàna – Anjeva gara – Ampahimasina – Manohisoa – Imaola vohitsara – Ambatofolaka – Morarano Faliary – Ambohidrazana – Imerikasinina.
<u>Reliefs</u>	La Commune est à relief très accidenté doté de réseaux hydrographique pouvant être suffisants mais généralement inexploité et peu réhabilité.
<u>Hydrographie</u>	La rivière d'Ivovoka traverse la plaine d'Anjeva et se jette dans l'Ikopa
<u>Sols</u>	Le sol est en général du type ferralitique acide à couleur jaune brun- rouge et d'une importance couverture forestière dominée par l'Eucalyptus Robusta ou l'Eucalyptus rostrata. Les activités rizicoles sont presque concentrées dans les vallées. Les cultures du manioc et de la patate douce se font sur les tanety. Les autres cultures à tubercules comme le tarot ou les cultures saisonnières de rente (légume, céréales,...) sont pratiquées dans les bas-fonds étroits.
<u>Climat</u>	La Commune fait partie du régime climatique tropical, entouré de montagnes. Très variable du type tempéré et humide Dans la plus part, les zones de la région communale sont à vocation agro-pastorale à deux saisons, bien marquées (la saison sèche et la saison de pluie) et la pluviométrie moyenne annuelle est d'environ 1000mm et les zones cultivées situées à 1100 et 1400m d'altitude.

- Altitude : 1550m
- Longitude Est : 47°40'
- Latitude Sud : 18°56'



Données cartographiques ©2016 Google 10 km

2 - DONNEES DEMOGRAPHIQUES (statistique 2015)

- Nombres d'habitants : 9 846
- Densité : 393,84 hab./ km²
- Taille des ménages : 4
- Taux de Natalité : 3,00 %
- Taux de Mortalité : 0,78 %
- Taux de Croissance : 2,22 %

Année	2011	2015
Nombre d'habitant	6 202	9 846
Naissance	169	296
Décès	44	77
Taux de naissance	2,72 %	3,00 %
Taux de mortalité	0,70 %	0,78 %
Taux de croissance	2,01 %	2,22 %

- Evolution de la population de la commune

	2011		2015	
	District	Commune	District	Commune
Population		6 202		9 846
Taux de croissance annuelle		2,01 %		2,22 %
Pourcentage population rurale		96 %		91 %

3 - DONNEES ECONOMIQUES


L'activité économique principale dans la Commune est identique à celle des Communes environnantes :

- l'agriculture
- l'élevage
- l'industrie et l'artisanat



Gasyplast

Industrie de fabrication de matières plastiques. Créée en 2012.



OIM

Tannerie, Cordonnerie et Distribution (Aigle d'Or)

3.1.- Agriculture :

Réputée pour ses activités dans les cultures maraîchères, la commune d'Anjeva-Gare, district d'Avaradrano, ne cesse de promouvoir ses rendements. La production de cette commune dépasse les 4000 tonnes annuellement, et elles sont majoritairement orientées vers le marché. D'ailleurs, les 90% des légumes d'Anjeva-Gare sont écoulés

dans la partie Est de la Grande île. Ainsi, cet agri-business entraîne « de facto » un surplus de revenus pour les paysans producteurs ([madagascar-tribune du 20.01.2009](#))

L'agriculture est la première activité économique de la population. A part les types de produits comme le céréale et tubercule, il est aussi connu par ses légumes.

La production des légumes est r toute l'année dans la région.

On distingue:

- Les cultures de saison pluvieuse : tomates, salades
- Les cultures de saison sèche pour les légumes racines : carottes, brèdes ...


Production annuelle

Typologie	Produits	Superficie (Ha)	Tonne (T)
Céréales	Paddy	82	206
	Maïs	3	3,6
Légumineuses	Haricots secs	5	6,2
	Pois de cap	0,12	0,45
	Voanjobory	2	3,4
Tuberculeuses racines	Pomme de terre	8,5	10
	Manioc	20	1 260
	Patate douce	15	150
	Saonjo	3	4,2
Légumes	Brèdes	12	37,2
	Tomates	30	1 120
	Poivron aubergine	0,6	1
	Carottes	4	5,70
	Choux fleurs	50	21,8
	Brocolis	11	8,5
	Choux Petsay	26	47
	Poireaux	47	65
Cultures industrielles temporaires	Canne à sucre	1,2	1
Cultures industrielles permanents			
Fruits	Bananes	-	-
	Mangues	0,730	11,6
	Pèche	-	-
	Avocats	0,30	5
	Ananas	0,50	1,800

Superficie totale cultivée : 9 km² dont 7,5 km de rizière.

Barrages : 03 (nombres)

Superficie totale irriguée : 1,5 km²

		
Plantation de salades		

3.2.- Elevage :

Après l'activité agricole, l'élevage est la deuxième activité dans la Commune. L'élevage bovin joue un rôle essentiel avec l'agriculture. En dehors des travaux de culture et de transport, il assure en même temps la plus grande partie du fumier.

Effectif du cheptel :

Bovin	558
Porcin	1 035
Volailles	13 914
Vaches laitières (env. 550 litres/j)	587

3.3.- Mine :

Principal produit minier : Quartzite	
Localisation des gisements	Ankadiefajoro, Imerikasinina, Anjeva tanàna, Manohisoa
Nombre d'exploitant	10 (dix)

3.4.- Artisanat :

Principaux produits :

- Briqueterie,
- Tanneries

3.5.- Transport :

Type de transport : terrestre

02 coopératives recensées : TRANS EXPRESS et STAT

3.6.- Commerce

	Patentés	Informels
Nombre de commerçants grossistes	03	00
Nombre de commerçants détaillants	142	05

4 - DONNEES SOCIALES

4.1.- Education :

- Population d'âge scolaire 03 à 15 ans (Préscolaire – Primaire) : 1 188
- Taux brutes de scolarisation : 81 %

ETABLISSEMENT	PUBLIC	PRIVE
Nombre d'Enseignants	18	31
Nombre d'Enseignants non fonctionnaire	5	0
EPP	07	07
CEG	01	03
LYCEE	00	02

Taux d'alphabétisation des adultes : Néant

Autres infrastructures

- Centre d'Accueil : Néant.
- Cantine : Néant.
- Bibliothèques : Néant

4.2.- Santé

District d'appartenance : ANTANANARIVO AVARADRANO

Formations sanitaires		Nombre de Médecin	Nombres de Paramédicaux			Nombre de lits	Nombre du personnel administratif	Nombre de consultations mensuelles	M d'acc
Nombre	Type		Sages-femmes	Infirmiers	Aides sanitaires				
CSB II		3	1	1	1	8	1	350	
Centre Privée		2	0	2	0	1	0	120	

Médecine traditionnelle :

- Nombre de guérisseurs : 01
- Nombre de matrones : 0

4.3.- Sport et Loisirs :

- Terrains de sport : 05 et aucun gymnase couvert.
- Clubs et Associations Sportives : 11
- Disciplines Sportives Pratiquées : Foot, Basket
- Salle de Vidéo : 1

4.4.- Infrastructures Sociales :

Adduction d'eau	24 bornes fontaines repartis dans 4 Fokontany : Anjeva gara, Ankadiefajoro, Imerikasinina et Manohisoa
Electrification rurale	7 / 10 Fokontany : Anjeva gara, Anjeva tanàna, Ankadiefajoro, Ampahimasina, Manohisoa, Imerikasinina, Ambohidrazana
Barrages	3 / 3 Fokontany : Ankadiefajoro, Ampahimasina, Ambohidrazana
Route d'intérêt Provincial (RIP)	9 km : Ambohimanambola à Anjeva
Route Nationale II Bis	7 km : Ambohimalaza à Anjeva

Marché Communal	1 fois / semaine Jour : Jeudi Lieu : Anjeva gara + 03 pavillons bâtis sur une surface d'environ 200 m2.
-----------------	--



Route en pavée



Marché de la Commune

- **4.5.- Associations paysannes :**
 - . 02 Associations
 - AVOTRA et PRO-TANA