

Auteur :

Commune Marosakoa

Accompagnement :

Cabinet MSB

RAMAHERISON Falinirina- Coach accompagnateur

Appuyé par :

Programme d'Appui à la Gestion de l'Environnement – Antenne Nord

Coopération allemande / GIZ

Table des matières

Table des matières	3
TABLE DES CARTES	5
TABLE DES TABLEAUX	6
LISTE DES ABREVIATIONS	7
1. INTRODUCTION	9
1.1. Cadrage général	9
1.2. Méthodologie et approche adoptée	9
1.3. Le processus	10
1.3.1. Mise en place de l'équipe technique	10
1.3.2. Formation de l'équipe technique et de la structure locale de concertation (SLC) sur le PCD et son processus d'élaboration	10
1.3.3. Mise à jour des données, cartes et diagnostic	11
1.3.4. Validation du diagnostic révisé.	11
1.3.5. La révision de la pertinence des axes stratégiques et activités du SAC	11
1.3.6. Identification et priorisation des axes stratégiques à retenir pour les 5 années à venir	11
1.3.7. Planification des investissements communaux pour les 5 années à venir	11
1.3.8. Élaboration de fiches d'avant-projet sommaires (APS)	11
1.3.9. Atelier final de validation	12
1.4. Présentation du document	12
2. MONOGRAPHIE	12
2.1. Généralités concernant la Commune	12
2.1.1. Localisation de la commune	12
2.1.2. Historique	14
2.2. GOUVERNANCE ET TERRITORIALITE	15
2.2.1. Le territoire communal	15
2.2.2. Statut et organisation administratifs de la Commune	17
2.2.3. Évolution du budget de la Commune	17
2.2.4. Habitat, infrastructures et équipements communautaires	18
2.2.5. Aspect foncier	18
2.2.6. Sécurité publique	19
2.2.7. Communication et transport	19
2.3. ASPECT DEMOGRAPHIQUE ET SOCIAL	22
2.3.1. Population	22
2.3.2. Accès à l'eau potable et l'hygiène	23
2.3.3. Accès à la santé publique	25

2.3.4.	Accès à l'éducation.....	25
2.4.	ASPECT ECONOMIQUE.....	29
2.4.1.	L'agriculture	29
2.4.2.	L'élevage	30
2.4.3.	La pêche continentale traditionnel	31
2.4.4.	L'artisanat.....	31
2.5.	ASPECTSPHYSIQUES ET ENVIRONNEMENTAUX.....	32
2.5.1.	Le climat	32
2.5.2.	Le relief.....	32
2.5.3.	Les réseaux hydrographiques et bassins versants	32
2.5.4.	L'occupation des sols et la biodiversité	33
2.5.5.	Aspect changement climatique.....	35
3.	DIAGNOSTIC DES POTENTIALITES ET CONTRAINTES DE LA COMMUNE.....	36
3.1.	Gouvernance et territorialité	36
3.2.	Démographique et social	39
3.3.	Aspect économique	42
4.	RAPPEL DE LA VISION DE DEVELOPEMENT COMMUNAL ET LES OBJECTIFS STRATEGIQUE	43
4.1.	La vision communale.....	43
4.2.	Les objectifs.....	43
4.3.	Les Stratégies de développement.....	43
5.	LES AXE STRATEGIQUES ET ACTIVITES A RETENIR	44
6.	PLANIFICATIONDES ACTIVITES	49
7.	PLAN D'INVESTISSEMENT PUBLIQUE DE LA COMMUNE(PIP).....	57
7.1.	Les priorités dans cinq années à venir	57
7.2.	Planche de cartographie des activités distinguées	64
7.3.	Les activités prioritaires du 2020	66
7.4.	Les activités prioritaires du 2021	69
7.5.	Les activités prioritaires du 2022	73
7.6.	Les activités prioritaires du 2023	77
7.7.	Les activités prioritaires du 2024	79
8.	RECAPITULATION DES BUDGETS.....	81
	ANNEXE 1 - FICHE D'AVANT PROJET SOMMAIRE	82
	ANNEXE 2 – PROCES VERBALES DES ATELIERS.....	107

TABLE DES CARTES

Carte 1: Localisation de la commune	13
Carte 2: Division administrative de la commune.....	16
Carte 3: voies de communication et circulation	21
Carte 4: Accès à l'eau potable.....	24
Carte 5 : Accès à l'éducation.....	28
Carte 6 : Accès a l'éducation.....	64
Carte 7 : Réseau routière et télécommunication.....	65

TABLE DES TABLEAUX

Tableau 1 : Les fokontany avec leurs superficies	15
Tableau 2 : Organisation administrative de la commune.	17
Tableau 3 : Réalisation budgétaire de la Commune Marosakoa.....	17
Tableau 4 : Réalisation d'activité foncière de la Commune Marosakoa (2017 – 2019)	19
Tableau 5 : Répartition de la population	22
Tableau 6 : Infrastructures sanitaires intégrées	25
Tableau 7 : Répartition spatiale des établissements scolaires.....	26
Tableau 8 : Répartition des terrains cultivés de la Commune Marosakoa	29
Tableau 9 : Les infrastructures hydro-agricoles de la Commune de Marosakoa.....	30
Tableau 10 : Les cours d'eau et bassins versants de la Commune	32
Tableau 11 : Répartition des unités d'occupation de sol	34

LISTE DES ABREVIATIONS

AEP	Adduction d'eau potable
BD	Base de données
BD 100	Base de données SIG à 100'000e.
BE	Bureau exécutif de la commune
BIF	Birao Ifoton'nyFananan-tany ou guichet foncier
BV	Bassin versant
CAA	Chef d'arrondissement administratif
CC	Conseil Communal
CCD	Comité Communal de Développement
CEG	Collège d'Enseignement Général
CFTP	Centre de formation technique et professionnelle
CIRGN	Circonscription de la gendarmerie nationale
CISCO	Circonscription scolaire (démembrement du Ministère de l'Éducation)
CL	Chef-lieu
COS	Carte d'occupation de sol
COSAN	Comité de Santé au niveau des Fokontany et des Communes
CR	Commune Rurale
CSB	Centre de santé de base
CTD	Collectivité Territoriale Décentralisée
DAS	Détachement Autonome de la Sécurité
DGM	Direction Générale de la Météorologie
DIRMP	Direction interrégionale des mines et du pétrole
DIRI	Direction interrégionale de l'industrie et du développement du secteur privé
DIRT	Direction interrégionale du transport
DPID	Direction provinciale de l'intérieur et de la décentralisation
DRATSF	Direction Régionale de l'Aménagement de Territoire et des Services Fonciers
DRAEP	Direction régionale de l'Agriculture, de l'Elevage et de la Pêche
DRAHTP	Directeur Régional de l'Aménagement du Territoire, de l'Habitat et des Travaux Publics
DREAH	Direction régionale de l'eau, de l'assainissement et de l'hygiène
DREEF	Direction régionale de l'environnement, de l'écologie et des forêts
DREETFP	Direction régionale de l'emploi, de l'enseignement technique et de la formation professionnelle
DREN	Direction régionale de l'éducation nationale
DRPTDN	Direction régionale des postes, des télécommunications et du

	développement numérique
DRSP	Direction régionale de la santé publique
DRT	Direction régionale de tourisme
EC	École communautaire
EIE	Étude d'impact environnemental
EPP	École primaire publique
FTM	Foiben-Taosarintanin'iMadagasikara (Institut Géographique et Hydrographique National)
GIZ	Gesellschaft für Internationale Zusammenarbeit (Société publique de la coopération allemande issue de la fusion entre GTZ, DED et Inwent en janvier 2011)
GPS	Global Positioning System
GRC	Gestion de risques et catastrophes
Ha/ ha	Hectare : 10.000 m ²
INSTAT	Institut National de Statistiques
MATHTP	Ministère de l'Aménagement du Territoire, de l'Habitat et des Travaux Publics
MECIE	Mise en compatibilité des investissements avec l'environnement
MID	Ministère de l'Intérieur et de la Décentralisation
MNT	Modèle Numérique de Terrain
NAP	Nouvelle aire protégée
ONG	Organisation non gouvernementale
PAG(s)	Plan d'Aménagement et de Gestion
PAGE/GIZ	Programme d'Appui à la Gestion de l'Environnement/GIZ
PANA	Plan d'Action National d'Adaptation au Changement Climatique
PCD	Plan Communal de Développement
PLOF	Plan local d'occupation foncière
PTF	Partenaire technique et financier
RN(R)	Ressources naturelles (renouvelables)
SAC	Schéma d'Aménagement Communal
SIG	Système d'Informations Géographiques
STD	Services techniques déconcentrés
TGRN	Transfert de gestion des ressources naturelles
VNA	Vaomieran 'ny Ala ou agent de reboisement
VOI (COBA)	Vondron' Olona Ifotony
ZAP	Zone d'administration pédagogique

1. INTRODUCTION

1.1. Cadrage général

L'aménagement du territoire et la promotion du développement local font partie des compétences attribuées aux communes à Madagascar. La législation Malgache impose aux Collectivités Territoriales Décentralisées (CTD) de disposer des outils qui leurs permettent de mieux gérer et utiliser les atouts de leurs territoires respectifs.

Les lois organiques 2014-018 confèrent à la Commune, en tant que collectivité territoriale décentralisée, des compétences en matière d'administration et d'aménagement du territoire, de développement économique et social, ainsi que de la protection de l'environnement.

Dans son article 14 cette loi stipule que : « conformément à l'art 141 de la constitution, les collectivités territoriales décentralisées assurent avec les concours de l'état, notamment de la sécurité publique, défense civile, administration, aménagement du territoire, le développement économique, la préservation de l'environnement et l'amélioration du cadre de vies »

Et dans son article 27, il est mentionné que : « les domaines de compétences de la commune portent sur l'identification des potentialités et des besoins, économiques, sociaux, culturelles et environnementaux et la mise en œuvre des opérations y afférentes... »

L'article 28 mentionne que : « les communes sont principalement chargées de la planification du développement communal et la mise en œuvre des opérations liées, en matières économiques, sociales, culturelles et environnementales »

En outre, la loi n°2015-051 portant Orientation sur l'Aménagement du Territoire et la loi n°2015-052 relative à l'urbanisme et à l'habitat confirment et renforcent le rôle dévolu à la Commune dans le cadre du pilotage du Processus d'aménagement de son territoire. C'est ainsi que la législation oblige chaque commune à disposer d'un outil de planification territoriale appelée SAC qui renferme les grandes orientations stratégiques du développement communal pour 15 ans. Et pour permettre la réalisation effective des orientations inscrites dans le SAC il s'avère nécessaire de le traduire en éléments opérationnels, soit en programmes d'activités pratiques et coordonnées. Ainsi, les communes doivent procéder à l'élaboration de Plans Communaux de Développement (PCD), qui constituent des déclinaisons opérationnelles des SACS. Cet outil définit la stratégie de développement économique, sociale et environnementale de la commune pour les cinq ans à venir, et ce en fonction des besoins et des priorités identifiés de manière concerté par les acteurs de développement locaux.

1.2. Méthodologie et approche adoptée

L'élaboration du présent PCD a vu l'application des principes et des approches suivantes :

- **L'approche participative** : qui favorise l'implication (participation aux partages et échanges) et la responsabilisation (engagement) des acteurs locaux, qui permet également de valoriser les connaissances et les expériences endogènes durant la mise en œuvre du processus d'élaboration du PCD. C'est dans ce dessein que deux (02) types de comité étaient constitués : un Grand comité et un comité restreint. D'une part, le grand comité qui va délibérer et valider toutes les propositions, il s'agit des membres de la Structure Locale de Concertation ou SLC. D'autre part, un comité technique restreint qui va mettre en œuvre les activités prévues dans le processus d'élaboration du PCD. Les représentants locaux de STD (secteur économique, environnemental, territorial) ont été sollicités pour apporter leurs expériences techniques et normes sectorielles durant la réalisation du processus.
- **L'approche coaching** : Deux coaches ont appuyé la commune pour le leadership du processus de la commune et encadré le comité local mis en place pour l'élaboration du document. Pour garantir une appropriation rapide et excellente du processus d'élaboration du PCD par les acteurs et personnes ressources locales, les coaches ont appliqué les principes de « *faire-avec* » et de « *faire-faire* »

- **Les principes de l'andragogie** : Les coaches de la commune ont appliqué la technique d'apprentissage actif, réservé aux adultes pour toutes les activités de formation inscrites dans le processus.
- **L'approche spatiale** : La méthodologie appliquée accorde une place importante à l'approche spatiale. En effet, toutes les analyses réalisées se sont basées sur des données cartographiques pour faciliter la compréhension de la situation et des interactions locales.
- **La prise en compte de l'aspect changement climatique** : Ce thème est considéré à chaque étape du processus et dans chaque chapitre et sous chapitre du document.

1.3. Le processus

1.3.1. Mise en place de l'équipe technique

Sur décision du maire, un comité composé de huit (08) personnes issues de l'exécutif communal, du conseil et certains membres ayant élaboré du SAC est mis en place pour réaliser tous les travaux techniques du processus.

1.3.2. Formation de l'équipe technique et de la structure locale de concertation (SLC) sur le PCD et son processus d'élaboration

Les coaches organisent une session de formation de bénéficiaires sur les thèmes suivants :

- Cadres et références légaux en matière de l'élaboration de PCD ;
- Définition, origine et utilités ;
- Les acteurs du processus d'élaboration, leurs compositions et attributions, modes de fonctionnements.
- Les différentes étapes du processus d'élaboration du PCD

Les sujets suivants ont fait l'objet de développement :

- Présentation des cadrages légaux et des référentiels concernant les attributions et rôles de la commune concernant l'élaboration du Plan Communal de Développement. Il s'agit de la loi 2014 – 018 qui définit les règles de compétence, les modalités d'organisation et de fonctionnement des Collectivités Territoriales Décentralisées et la loi 2015 – 051.
- Exposé concernant la définition et l'origine du PCD, il consiste à présenter et rappeler aux participants que le PCD est un outil nécessaire pour la réalisation de l'activité prévue dans le SAC, donc il vient du SAC et il définit les stratégies de développement économique, social et environnemental de la commune dans les 5 années à venir.
- Présentation et rappel de la nature, du contenu et de l'utilité du SAC
- Mise en place des comités : 02 types de comité étaient constitués, un grand comité qui va délibérer et valider toutes les propositions et un comité technique restreint qui va mettre en œuvre les activités prévues.
- Explicitation des attributions et charges des comités ainsi que leur mode de fonctionnement ;
- Présentation des différentes étapes du processus d'élaboration d'un PCD :
 - Révision et mise à jour des données à partir du document SAC : territoriales, sociales, économiques, et environnementales,
 - Mise à jour des données, des cartes et diagnostics
 - Validation du diagnostic révisé,
 - Révision de la pertinence des axes stratégiques et activités du SAC,
 - Identification et priorisation des axes stratégiques et activités révisés,
 - Planification des investissements communaux pour les 5 années à venir,
 - Élaboration de fiches d'avant –projets sommaires,
 - Tenu de l'atelier final de validation,
 - Rédaction du document final.

1.3.3. Mise à jour des données, cartes et diagnostic

Le premier travail du comité technique a consisté à réviser le document SAC et identifier les données susceptibles d'avoir connu un changement ou une évolution depuis l'époque d'élaboration du SAC (secteurs gouvernance, territorial, social, économique et environnement).

L'équipe s'est attelée par la suite à la mise à jour de la monographie communale.

L'équipe technique a révisé les forces, les faiblesses et identifié les menaces et les opportunités qui se présentent actuellement dans chaque secteur à partir de la monographie.

Avec l'appui et l'encadrement du coach SIG l'équipe technique a mis à jour les principales cartes thématiques.

1.3.4. Validation du diagnostic révisé.

La commune a convoqué tous les membres de la SLC pour un atelier de 2 jours. L'équipe technique a présenté à la SLC les résultats des travaux de révision de données et le diagnostic révisé. Elle soumet ces résultats de travaux à la validation du SLC.

1.3.5. La révision de la pertinence des axes stratégiques et activités du SAC

En fonction du nouveau diagnostic, l'équipe technique a étudié la pertinence des axes stratégiques et les activités contenues dans le SAC et a déterminé des activités supplémentaires susceptibles de réduire les menaces et les faiblesses au niveau local, renforcer les opportunités et augmenter les forces de la commune.

1.3.6. Identification et priorisation des axes stratégiques à retenir pour les 5 années à venir

Il s'agit de :

- Revoir la vision communale de développement inscrite dans le SAC, les objectifs et les axes stratégiques définis,
- Identifier les axes stratégiques et activités qui répondent aux priorités de la commune pour les 5 ans à venir en fonction du diagnostic révisé
- Déterminer les critères correspondant à la priorité de la commune ;
- L'équipe technique a effectué un ordonnancement temporel des activités retenus en fonction de l'urgence à priori de leur réalisation ;
- Chaque activité retenue est localisée en tenant compte des orientations déjà prévues dans le SAC, et des recommandations issues de l'atelier communal.

1.3.7. Planification des investissements communaux pour les 5 années à venir

L'équipe technique détermine les coûts de chaque activité retenue. Pour ce faire, les membres de l'équipe reprennent et actualisent les coûts des activités similaires à celles retenues et qui ont déjà été réalisés dans la commune. Pour les activités qui n'avaient pas de références passées, les membres de l'équipe technique approchent les STD pour obtenir les COS de références. Dans le cas où ces derniers n'en ont pas les membres de l'équipe technique tentent de trouver les coûts de références ou mode d'évaluation dans les documents de planification d'autres communes et de la région.

Les membres de l'équipe identifient les parties prenantes de chaque activité dont les Partenaires Techniques et Financiers (PTF) potentiels à mobiliser. Les financements nécessaires sont repartis en apports bénéficiaires et en financement à demander auprès de partenaires.

1.3.8. Élaboration de fiches d'avant-projet sommaires (APS)

Les membres de l'équipe technique établissent une fiche pour chaque activité d'investissement retenue. Les fiches contiennent :

- L'intitulé du projet,
- L'initiateur du projet
- La localisation prévue
- Le contexte et la justification résumés du projet
- Les objectifs global et spécifique du projet
- Les impacts attendus
- Les bénéficiaires
- Le coût du projet et son mode de financement prévu
- Les indicateurs de réalisation
- La stratégie de pérennisation.

1.3.9. Atelier final de validation

La commune convoque les membres de SLC d'une journée. Les membres de l'équipe technique rappellent la vision communale de développement ainsi que les objectifs correspondants. Les membres de l'équipe présentent les activités retenues avec les justificatifs de leurs pertinences (critères et argumentation des choix). Les participants valident à main levée la planification réalisée.

1.4. Présentation du document

Outre les parties introductives et la conclusion, ce document contient :

- Une monographie à jour.
- Un diagnostic actualisé.
- Un rappel de la vision à long terme et des objectifs prioritaires de développement de la commune.
- Une planification de la mise en œuvre des axes stratégiques et activités retenues.
- Le programme d'investissement public (PIP Communal 2020 – 2024).

2. MONOGRAPHIE

2.1. Généralités concernant la Commune

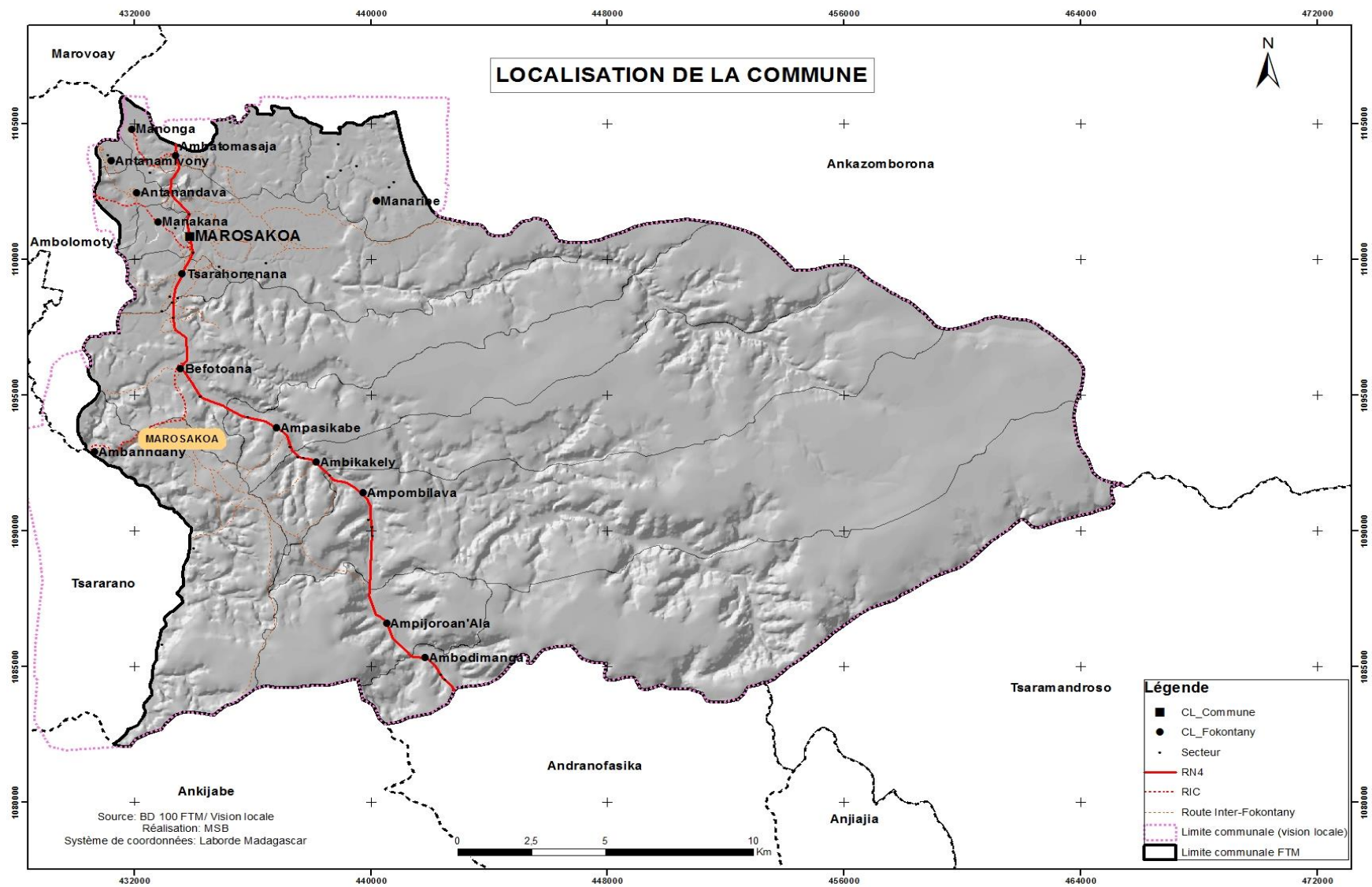
2.1.1. Localisation de la commune

La Commune rurale de Marosakoa se situe dans la partie Sud de la Région Boeny, à 96 km de Mahajanga chef-lieu de région.

Le territoire communal est délimité :

- Au Nord par la Commune rurale Ankazomborona
- A l'Est par la Commune rurale de Tsaramandroso
- Au Sud par les Commune Ankijabe, Andranofasika
- A l'Ouest : la commune d'Ambolomoty, et la commune de Tsararano.

Carte 1: Localisation de la commune



2.1.2. Historique

Jadis le territoire actuel de la commune connaissait une vaste formation forestière d'arbres fruitiers, en particulier de *Sclerocarya birrea*, communément appelé « sakoa ». Ainsi les premiers occupants ont dénommé la localité « Marosakoa ».

Concernant son statut administratif,

- Avant 1983, Marosakoa était un secteur au niveau de Manakana, un des fokontany de la commune Ambolomoty à l'époque,
- En 1983, elle devient un fokontany au sein de cette même Commune
- En 1996, Marosakoa obtient le statut de commune rurale de 2^{ème} catégorie, composée de 10 fokontany.
- En 1997, 5 nouveaux fokontany ont été créés en plus des 10 fokontany existants. Ainsi la commune de Marosakoa est, actuellement, constituée de 15 fokontany.

Par ailleurs, l'histoire de la commune est marquée par divers événements,

- En 1984: le territoire de la commune a été touché par le cyclone tropical "Kamisy" : près de 80% de la Commune a été ravagé (habitations, cultures, et cheptels ...).
- Lors de l'année 1990, Marosakoa a connu une épidémie de « rougeole » qui a touché quasiment 50% des enfants de moins de 12 ans à cette époque. En raison des difficultés de circulation pour rejoindre les centres médicaux, la moitié des personnes affectées y ont pratiquement succombé,
- En année 2004 : les cyclones tropicaux Elita et Gafilo ont dévasté les plantations de manguiers de la commune, et les rizières ont été inondées et ensablées. La production rizicole a diminué jusqu'à 50%
- En 2016 : la population de la commune a remarqué la recrudescence des cas de paludisme, de varicelle, de mycoses et d'oreillons. Les dirigeants de la commune affirment que cette situation est surtout due aux effets du changement climatique sur les habitants (insalubrité de l'eau, la réfaction de la pluie, augmentation de la température ambiante).

2.2. GOUVERNANCE ET TERRITORIALITE

2.2.1. Le territoire communal

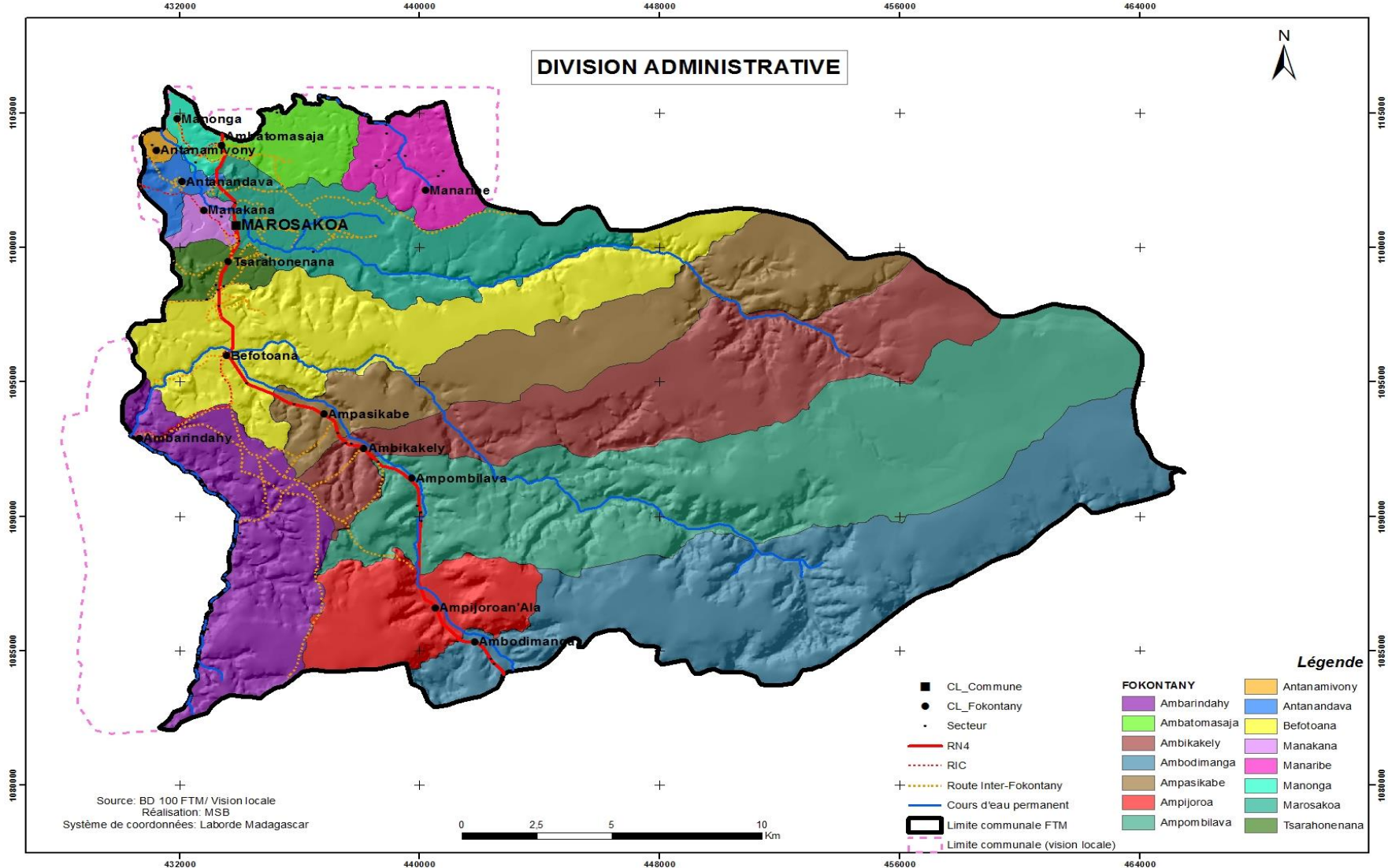
Composé de 15 fokontany, la Commune rurale de Marosakoa s'étend sur une superficie de 517,70 km². Le tableau qui suit présente la situation pour chacun des fokontany :

Fokontany	Superficie (Km ²)
Antanamivony	1,20
Manakana	3,15
Manongá	3,30
Antanandava	3,96
Tsarahonenana	5,56
Ambatomasaja	10,40
Manaribe	13,67
Ampijoroan'ala	25,15
Marosakoa	37,07
Ambaridahy	38,66
Ampasikabe	50,48
Befotoana	57,56
Ambikakely	66,42
Ambodimanga	87,34
Ampombilava	113,76
Commune	517,70

Tableau 1 : Les fokontany avec leurs superficies (Sources : document SAC)

Le territoire communal se compose de 5,16 % de milieu aménagé et de 94.84% de milieu naturel dont 69,48% de forêt.

Carte 2: Division administrative de la commune.



2.2.2. Statut et organisation administratifs de la Commune

Érigée en Commune rurale de 2^{ème} catégorie, Marosako fait partie des 13 Communes qui composent le District de Marovoay.

Le tableau suivant présente l'organisation administrative de la commune :

Entité ou service	Composition	Nombre
Exécutif communal	Maire	1
	Adjoint	1
Conseil communal	Président	7
	Vice-président	
	Rapporteur	
	Conseillers (4)	
Personnel de la commune	Trésorier comptable	1
	Secrétaire d'état civil	1
	Agent de développement Local	2
	Percepteur	2
	Agent BIF	2
	Police communale	2
	Dispensateur CSB II Marosakoa	1
	Gardien (Commune et CSB II)	2
Total		22

Tableau 2 : Organisation administrative de la commune (Source Commune Marosakoa 2019).

2.2.3. Évolution du budget de la Commune

Les ressources financières de la commune proviennent essentiellement de la subvention de l'état, des droits relatifs aux actes administratifs, les ristournes sur les produits locaux et l'impôt foncier.

Le tableau suivant présente les réalisations budgétaires de la commune depuis 2015

Les ressources financières sont limitées pour des causes du faible taux de recouvrement dans tous les domaines.

Ce tableau montre le mouvement budgétaire de la commune issue de la réalisation par rapport au budget préétabli de l'année précédente.

Année	2015	2016	2017	2018	2019
Budget (Ar)	55 701 000	82 334 381,80	135 998 207,11	148 138 697,00	Compte administratif en cours
Réalisation (Ar)	14 027 011	7 440 098,16	29 577 278	29 462 983,10	
Taux de réalisation	25,18%	9,10%	21,74%	19,88%	
Dette (salaire)(Ar)	17188700	25 896700	29 698 224, 91	-	
Taux de recouvrement fiscal	9,5%	10%	6,58%	11,5%	

Tableau 3 : Réalisation budgétaire de la Commune Marosakoa (Source : SAC - Commune Marosakoa 2019)

Le tableau illustre la faible performance du système de recouvrement des recettes de la Commune.

Elle ne possède ni stratégie ni organisation pour la taxation des produits issus de l'agriculture, de l'élevage, et de la pêche qui sortent de son territoire, et ce malgré la présence au sein de la mairie de deux percepteurs.

De même, l'absence d'un marché de bovidés ne permet pas à la commune de percevoir de recettes sur les transactions des bovidés réalisés par ces administrés.

L'absence d'aménagement du marché de produit locaux hebdomadaire rend difficile la taxation des opérations qui s'y opèrent.

Les faibles taux de recouvrement fiscal reflètent l'insuffisance de motivation des administrés à payer leurs impôts.

Cette situation provient probablement du manque d'explication et de sensibilisation de la population concernant l'utilité des impôts pour la commune pour ses administrés.

2.2.4. Habitat, infrastructures et équipements communautaires

Dans la CR Manaratsandry les zones habitées sont généralement localisées proche des zones de cultures ou des cours d'eau. Les habitations sont habituellement de facture traditionnelle : murs en terre battue, armature en bois et toitures en *satrana*.

Les habitations ne sont généralement pas munies de latrines.

Aucune organisation spécifique ne régit les zones d'habitation. Les constructions se réalisent de manière anarchique au sein de la commune.

Concernant les infrastructures et équipements publics, la commune enregistre :

- Un bureau de la mairie composé d'un bâtiment vieille de cinq pièces. Ce bâtiment est équipé d'une machine à écrire, de chaises et de tables vétustes.
- Un bureau pour le BIF composé d'un bâtiment de deux pièces mais sans matériel (ordinateur, etc.).
- Un seul bureau de fokontany, situé à Befotoana.
- Un local de deux pièces anciennement occupé par les gendarmes en mauvais état et actuellement vide et sans affectation particulière.
- Un Centre de santé de base niveau II,
- Un bloc sanitaire situé à Ambatomasaja.
- Un canal d'évacuation d'eau usée dans le chef-lieu de la commune longeant en partie la RN4 et une partie des habitations de chef lieu
- Cinq réverbères en guise d'éclairage public. Ces réverbères ne fonctionnent plus en raison de la panne du groupe électrogène.

La commune ne possède pas d'organisation ni d'infrastructure pour la gestion des déchets.

La CR ne dispose pas non plus d'infrastructure socioculturelle, à part le terrain de foot.

2.2.5. Aspect foncier

Marosakoa dispose d'un guichet foncier (GF) depuis l'année 2011, Le GF de la commune utilise un PLOF en version physique ; comme personnel, ce bureau enregistre deux (02) agents.

Durant les trois années passées (2017 – 2018), les données foncières de la commune ont connu une évolution régressive.

En 2017, 1,56% des terres de la Commune ont fait l'objet de certification ou d'attribution de titre, soit 809,93ha, dont 218,24 ha de terrains certifiés et 591,69 ha de terrains titrés.

En 2017 et 2019, le GF a continué à émettre des certificats fonciers.

Le tableau qui suit montre le détail concernant les immatriculations de terrains :

Exercice	2017	2018	2019
Certificat foncier	36	29	20
Titre foncier	6	4	-

Tableau 4 : Réalisation d'activité foncière de la Commune Marosakoa (2017 – 2019) (Source ; BIF Marosakoa_Novembre 2019).

Ainsi le GF de la commune a pu sortir 85 certificats fonciers ces trois dernières années, et 10 titres fonciers ont été délivrés par le service de domaine de Marovoay en faveur de la commune de Marosakoa. Mise à part l'établissement de titre foncier, prérogative absolue des services des domaines de Marovoay, la finalisation de l'attribution de certificat foncier se réalise aussi à Marovoay. En effet le BIF de Marosakoa n'étant pas standard. C'est l'ACRIF du district qui émet les certificats. Cette situation explique en partie le manque de motivation de la population pour régulariser les terrains qu'elles valorisent.

En effet les titres fonciers ne peuvent être rendus qu'à Marovoay. Ce qui entraîne un surcout sur le traitement des dossiers et démotive la population à sécuriser leur propriété foncière.

En outre le GF manque d'équipements : le matériel informatique pour traiter et stocker les données fait défaut ; aucun moyen de déplacement n'est disponible.

De plus, aucun budget spécifique n'est attribué au bon fonctionnement du GF. Ce qui fait que les agents arrivent difficilement à mener leur mission, notamment d'information et de sensibilisation.

2.2.6. Sécurité publique

La commune de Marosakoa ne dispose d'aucun organisme spécifique en charge de la sécurité publique.

En cas d'insécurité, les habitants font appel aux quartiers mobiles. En effet, chacun des fokontany possède 2 agents qui sont généralement sous équipés : ils ne sont dotés ni d'outils ni de matériels appropriés.

Souvent les quartiers mobiles se voient dépassés par les situations en raison notamment de leur défaillance en matière de formation et d'équipements appropriés.

Avant 2018, la commune bénéficiait d'un poste avancé de gendarmerie. Les éléments de force de l'ordre ont été réaffectés afin de renforcer l'unité d'Ankazomborona et n'effectuent plus que des rondes dans la commune actuellement.

Comme type de délits, la commune enregistre essentiellement des petits larcins. Par ailleurs, d'après la population, la présence des immigrants, venus des autres régions, dans la commune accentue l'insécurité en particulier le vol de bœufs.

2.2.7. Communication et transport

- **Voies de communication**

La commune rurale de Marosakoa est joignable uniquement par voie terrestre. Elle dispose en effet de deux types d'infrastructures routières

- La RN4 (route nationale) une route bitumée ; traversant 9 fokontany de la commune sur 25,7 km.
- Les pistes communales en terre, généralement en mauvais état (coupées 6 mois sur 12) ; mesurant environ 113 km en tout. Elles relient les fokontany entre eux.

En ce qui concerne les moyens de transport, la population de la CR Marosakoa utilise principalement des charrettes, des bicyclettes, des motos, des tracteurs et camions.

Par ailleurs, durant la saison des pluies, une partie du territoire de la commune, notamment les fokontany les plus reculés, se trouvent temporairement isolés, en raison des coupures des pistes qui les desservent.

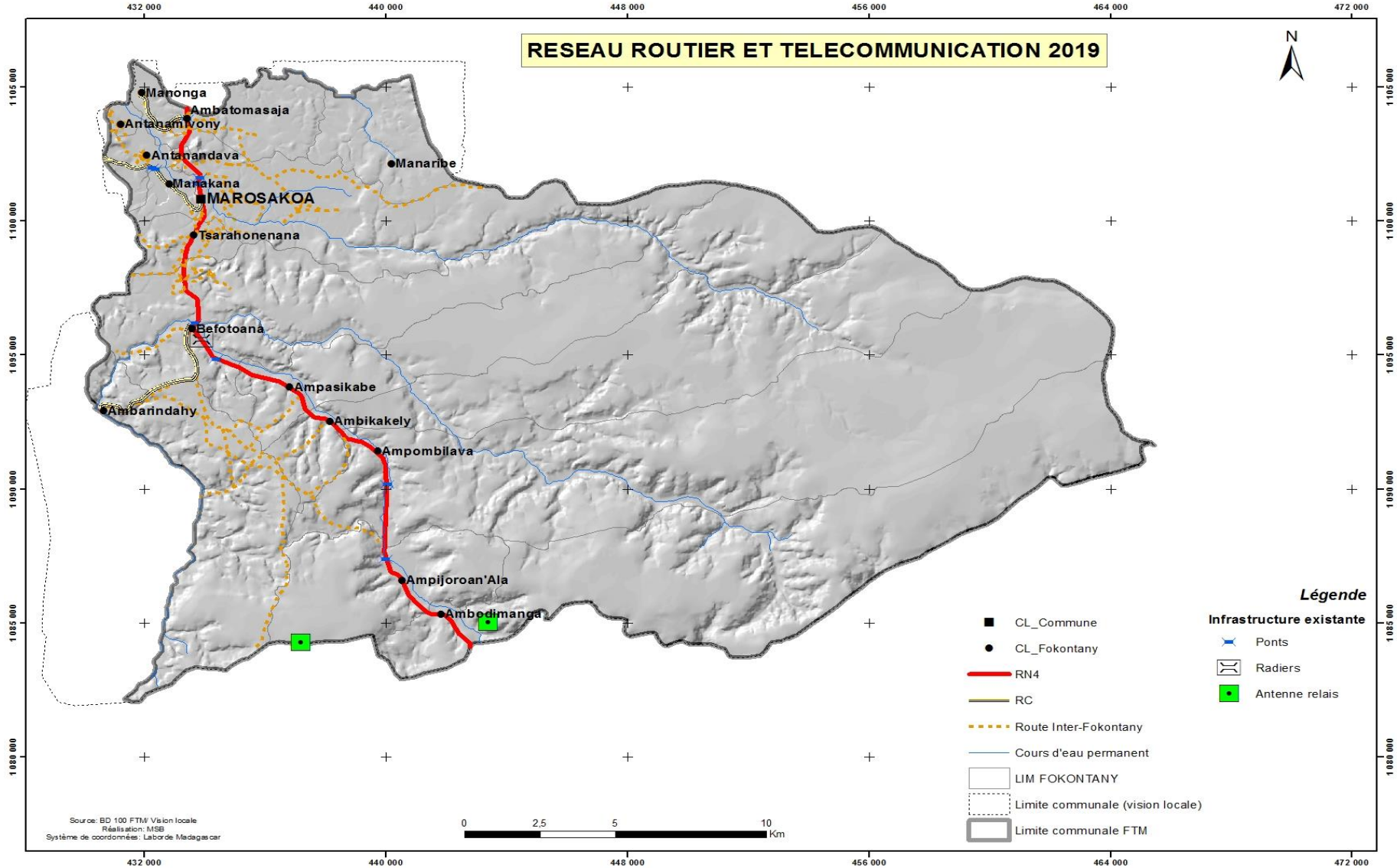
- **Télécommunication :**

La commune de Marosakoa est partiellement couverte par 4opérateurs mobiles dont Orange, Airtel, Bip et Telma.

La population de la commune parvient également à capter les radios RNM, JRDB, RFB, RFM. Quelques foyers reçoivent les émissions télévisées venant des antennes paraboliques (canal plus, startimes).

De la sorte, les habitants de la commune peuvent être informés à temps des nouvelles à l'échelle locale, régionale, nationale ou internationale.

Carte 3: voies de communication et circulation



2.3. ASPECT DEMOGRAPHIQUE ET SOCIAL

2.3.1. Population

La commune ne dispose d'aucune donnée fiable à propos de la démographie en dépit du récent dénombrement effectué l'année 2018.

En appliquant le taux de croissance annuelle de l'INSTAT, sur la base des données du SAC, Marosakoa héberge environ 8 579 habitants en 2019, avec une densité de 17 personnes au km² en moyenne.

- Répartition géographique

Généralement, les fokontany qui ne sont pas limitrophe au parc national d'Ankarafantsika sont les plus peuplés. En effet, les habitants d'Ampijoroan'ala correspondent au fokontany le moins peuplé avec 20,34 %. La population de la CR se concentre dans la partie Nord-Ouest de son territoire au niveau des fokontany avoisinant le chef-lieu de commune.

Le tableau qui suit présente les détails sur la répartition géographique de la population :

Fokontany	Population
Marosakoa	1 278
Ambatomasaja	946
Antanandava	838
Manongá	725
Tsarahonenana	695
Ampombilava	598
Manakana	483
Befotoana	464
Antanamivony	452
Ampasikabe	446
Ambaridahy	428
Manaribe	400
Ambodimanga	284
Ambikakely	282
Ampijoroan'ala	260
Commune	8579

Tableau 5 : Répartition de la population (Source : Commune Marosakoa 2019.)

- Répartition par tranche d'âge

La commune Marosakoa dispose d'une population jeune. Cette situation se présente comme suit :

- 25,3% de la population sont constituées d'enfants scolarisables soit 2 168 individus
- 50,5% de la population sont composées de personnes en âge de travailler soit 4 330 personnes.

- Répartition par catégorie sociaux- professionnelles

95% de la population active de la commune Marosakoa travaillent dans l'agriculture notamment dans la riziculture et l'élevage. Tandis que les 5% restant rassemblent les commerçants et les employés de l'état (administrations et STD : CSB, Écoles), les opérateurs économiques.

- Mouvement migratoire

A l'heure actuelle, la commune de Marosakoa connaît un fort mouvement migratoire :

- La CR reçoit toujours des migrants qui proviennent généralement du grand sud de Madagascar, pour s'y installer définitivement. L'agriculture constitue leur principale motivation ; la localité de "Chantier Chinois" (fokontany Befotoana) et Tanambao tsara (fokontany Tsarahonenana demeurent leurs principales destinations.
- Par ailleurs, depuis 2012, des bouviers en provenance d'Ambato Boeny (Belalitra) viennent chaque année (de janvier à juin) en quête de bon pâturage pour leur bétail. Les fokontany touchés par le parc (Befotoana, Ampijoroa, Ambaridahy, Ampombilava, Ambikakely et Ampasikabe) demeurent leurs essentiels lieux d'installation.

Selon les dirigeants de la commune, ces deux situations, entraînent :

- L'accroissement de l'insécurité dans l'étendue de la CR notamment au niveau des deux fokontany impliqués et leurs proximités.
- La violation progressive du Plan d'Aménagement et de Gestion (PAG) concernant le parc national d'Ankarafantsika
 - Vie associative

La commune possède une très grande vitalité sociale ; elle enregistre de nombreuses associations œuvrant dans divers domaines. Cependant la CR ne dispose d'aucune infrastructure socio –culturelle pour leur bon épanouissement.

2.3.2. Accès à l'eau potable et l'hygiène

Dans son ensemble la commune de Marosakoa dénombre 7 puits répondant aux normes et 5 bornes fontaines fonctionnelles. Ces infrastructures sont inégalement réparties dans le territoire communal. La majeure partie de ces points d'eau se trouvent au niveau des fokontany avoisinant du chef-lieu. La carte ci-dessous met en exergue cette répartition.

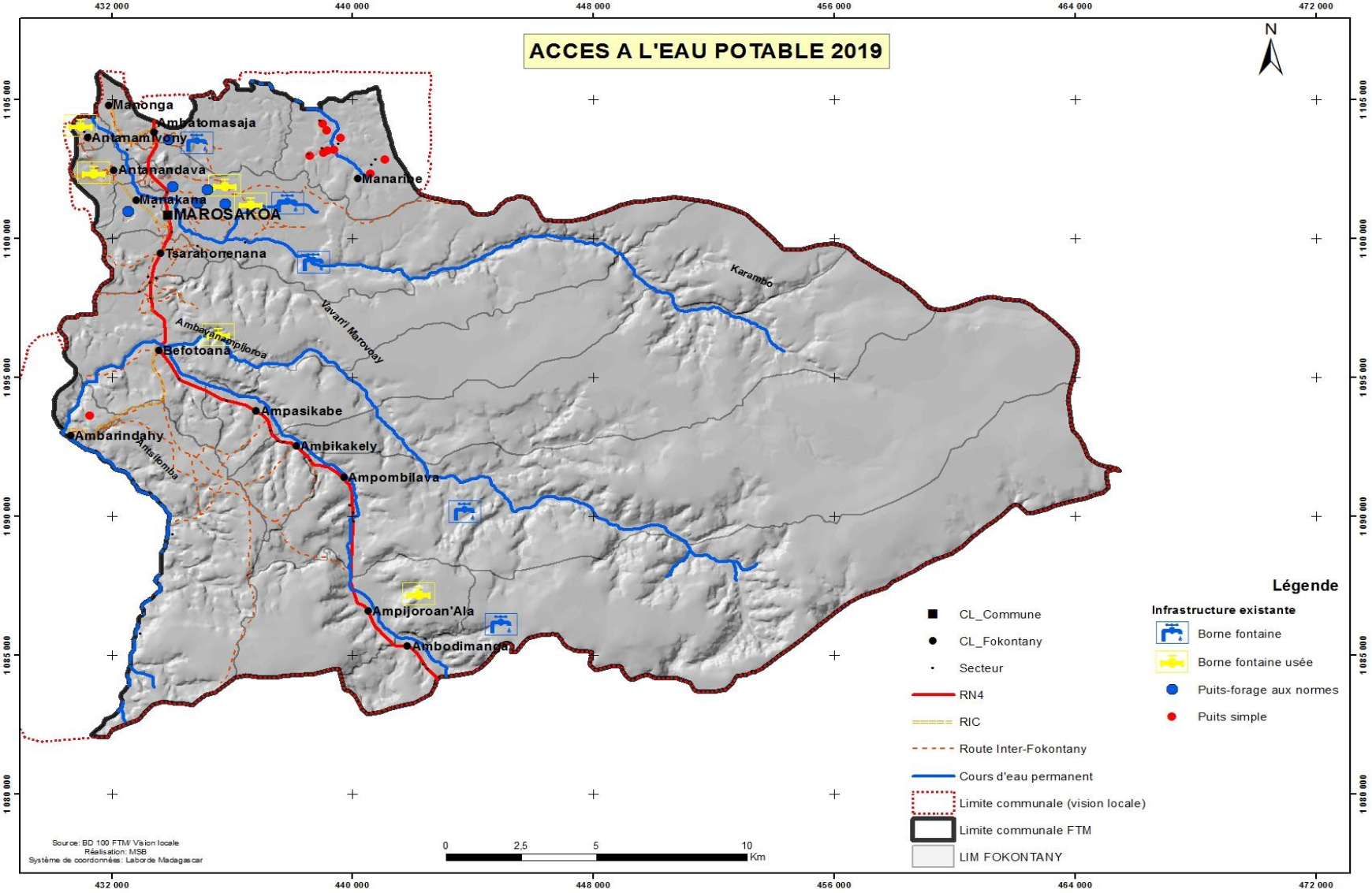
Si l'on se réfère aux normes en vigueur : 1 puits pour 250 personnes, dans le CR Marosakoa seulement 3000 personnes auraient accès à l'eau potable ce qui ferait 34,97% de taux de desserte.

Certains fokontany ne disposent même d'aucun puits respectant la norme, comme le fokontany de Manaribe avec 400 habitants.

Certains habitants puisent l'eau dont ils ont besoin à la source des cours d'eau et eaux des chenaux : Karambo, Marovoay, Ampijoroa, Ambodimanga, Amboromalandy et Ambondromifehy, surtout à Ambaridahy, Ampasikabe, Manongá, Tsarahonenana et Ambikakely.

En outre, la pratique de la défécation à l'air libre persiste dans la commune faute d'infrastructure (blocs sanitaires). Cette situation conduit à la prolifération des maladies diarrhéiques et de la bilharziose.

Carte 4: Accès à l'eau potable



2.3.3. Accès à la santé publique

La Commune dispose d'un CSB II installé dans le chef-lieu Marosakoa. Ce CSB II possède huit (8) pièces, il a été ouvert en 1998. Le bâtiment en dur est encore en bon état. Il lui manque juste un réfectoire pour les accompagnateurs des malades et une clôture pour la sécurité.

Comme personnel, le CSBII ne dispose pas de Médecin chef, c'est un paramédical qui assure la direction de l'établissement. Par ailleurs, l'établissement dispose d'un dispensateur, d'un paramédical, et d'un gardien.

Type d'infrastructures intégrées	Nombre
Bureau du responsable principale	1
Salle d'accouchement	1
Salle des accouchées	1
Salle de consultation	1
Salle de soin	1
Salle de vaccination	1
Pharmacie en détail	1
Pharmacie de gros	1

Tableau 6 : Infrastructures sanitaires intégrées (Source : CSB II Marosakoa)

En outre, des Agents Communautaires (AC) préalablement formés sont chargés d'assurer la prise en charge immédiate des maladies d'enfants dans la commune (PCIMEC) au niveau des quinze (15) fokontany. Il travaille sous la supervision du responsable du CSB et le médecin inspecteur. Les Agents Communautaires manquent de matériels et de formations pour accomplir leurs tâches. Ils assurent la prise en charge des urgences dans les fokontany.

Les habitants dans la partie sud de la Commune (trois fokontany) doivent effectuer près de 15 km pour rejoindre le CSB II de la commune. Ils préfèrent ainsi s'orienter vers le CSB II d'Andranofasika situé à 10km.

La bilharziose et la maladie diarrhéique constitue les pathologies le plus fréquentes au sein de la commune.

2.3.4. Accès à l'éducation

Les infrastructures éducatives de la commune rurale de Marosakoa se constituent de 11 EPP, 4EC et 1 CEG.

Le nombre d'enfants en âge d'aller à l'école (de 5 à 15ans), dans la Commune de Marosakoa se chiffre à 2168 en 2017. Les établissements ouverts dans la Commune ont accueilli 1 274 élèves. Le taux de scolarisation atteint donc 59%.

Le tableau qui suit présente la répartition des établissements scolaires dans le territoire de la commune.

Fokontany	Nature	État	Remarques
Marosakoa	01 EPP	<ul style="list-style-type: none"> • En dur, • Généralement en bon état 	Construit en 1977
Ambaridahy	02 EPP	<ul style="list-style-type: none"> • En dur, • Le toit présente des fuites 	Construit en 1982 et 2003
Antanamivony	02 EPP	<ul style="list-style-type: none"> • En dur, • En bon état 	Construit en 1975 et 2000
Ambodimanga	01 EC	<ul style="list-style-type: none"> • En dur, • En bon état 	Construit en 2012
Ampombilava	01 EPP	<ul style="list-style-type: none"> • En dur, • vétuste 	Construit en 1976 4 salles dont 1 sert de logement de l'enseignant, doté d'1 puits
Befotoana	03 EPP	<ul style="list-style-type: none"> • En dur, • En bon état 	Construit en 1954, 1969 et 2014
Manakana	01 EPP	<ul style="list-style-type: none"> • En mauvais état • En pisé, toit en satrana 	Dotée d'1WC, non fonctionnel
Antanandava	01 EPP	<ul style="list-style-type: none"> • En dur, • en bon état 	Construit en 1976 et 2005
Manongá	02 EPP	<ul style="list-style-type: none"> • En mauvais état (en pisé, toit en satrana) • En dur, • en bon état, mais trop étroit 	Construit en 1965 et 2016, mais l'un d'eux renouvelé plus tard Dotée d'1 WC, non fonctionnel
Manaribe	01 EC	<ul style="list-style-type: none"> • Construit en bois de raphia, toit en satrana, dallage en ciment; en bon état 	Construit en 2016
Ambatomasaja	01 EPP	<ul style="list-style-type: none"> • En dur, • En bon état 	Construit en 1978 : renouvelé en 2005

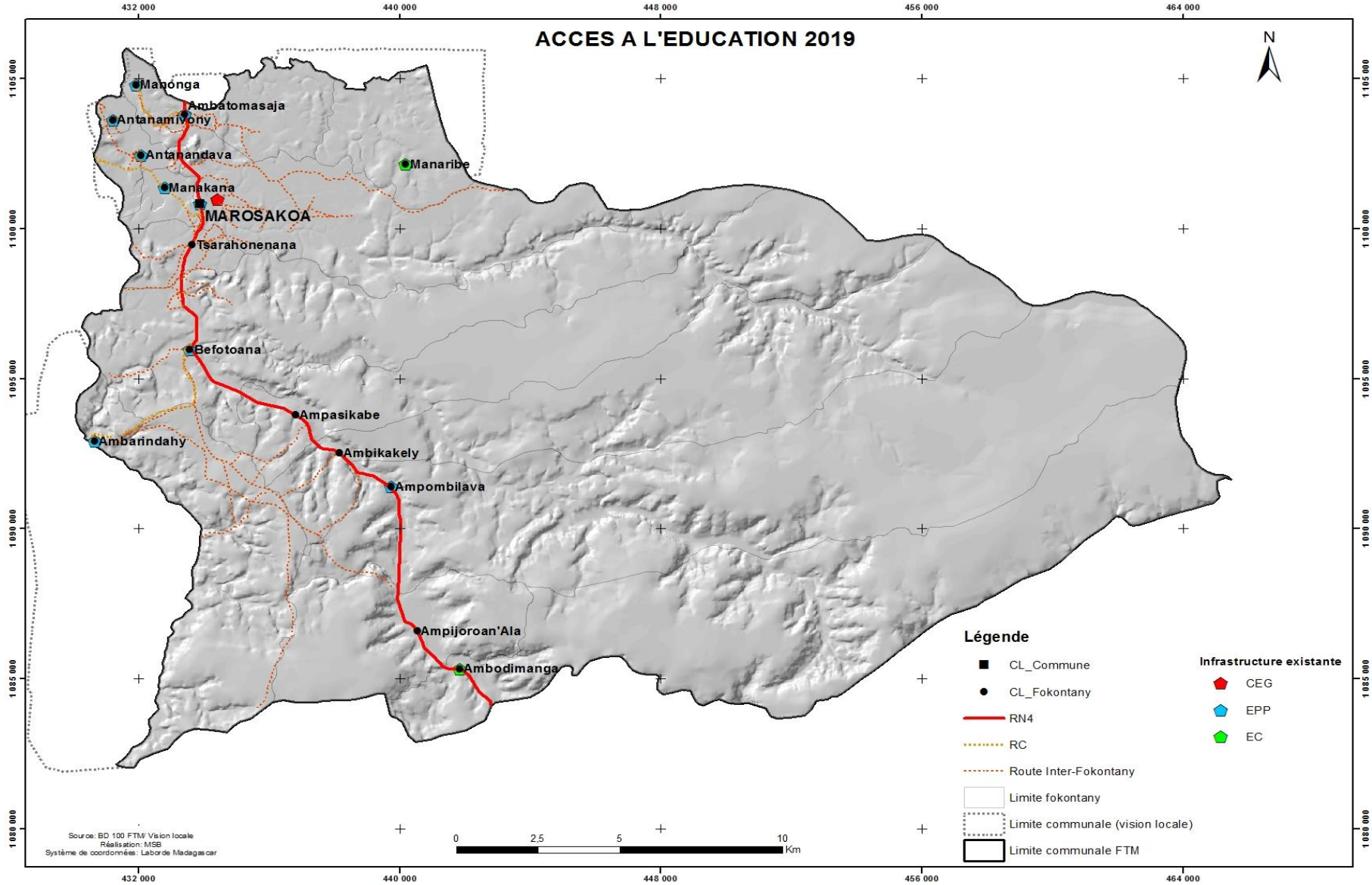
Tableau 7 : Répartition spatiale des établissements scolaires (Source : SAC Marosakoa)

Deux (2) fokontany ne bénéficient pas l'enseignement primaire. La plupart de ces infrastructures éducatives sont en mauvaises états comme à Antanamivony, Ambaridahy, Tsarahonenana et Manongá.

Le ratio d'élève par salle est de 30 élèves, ce qui correspond à la norme et assure la qualité de l'enseignement. Cette situation motive les parents à envoyé leurs enfants à l'école. Mais

par contre 75% des salles de classe (30/41) sont vétustes et endommagées et nécessite de réhabilitation.

Carte 5 : Accès à l'éducation



2.4. ASPECT ECONOMIQUE

Le tissu économique de la Commune de Marosakoa se base surtout sur le secteur primaire notamment la riziculture, la pêche, l'élevage de bovin, ovin, et de volailles et la cueillette de fruit.

Plus de 80% de la population pratiquent la riziculture et les cultures sèches en tant que sources principales de revenus. Les 20% restants se départagent entre les diverses autres activités.

2.4.1. L'agriculture

L'agriculture occupe une superficie de 1 941 ha soit 3,75% du territoire de la Commune.

Fokontany	Rizières (en Ha)	Cultures sèches (en Ha)	Plantation de manguiers et citronniers (en Ha)
Ambaridahy	16	250	0
Ambatomasaja	75	21	21
Ampijoroan'ala	6	9	0
Antanamivony	77	3	0
Ampasikabe	21	12	0
Manaribe	65	1	0
Ampombilava	21	37	0
Antanandava	124	14	38
Manakana	74	11	33
Manongá	200	25	3
Tsarahonenana	52	21	0
Ambodimanga	43	20	0
Ambikakely	20	30	0
Befotoana	77	216	0
Commune	1 035	735	171

Tableau 8 : Répartition des terrains cultivés de la Commune Marosakoa (Source : Enquête équipe Technique/ SIG)

Ce tableau montre que plus de 50% des superficies cultivées sont occupées par la riziculture. 735 ha sont valorisés par les cultures sèches comme le manioc, l'arachide.

Deux (02) barrages hydro-agricoles (Ambondromifehy et Ampijoroa), ainsi qu'un canal principal, un canal d'amenée et un canal secondaire irriguent les périmètres irrigués dans la commune.

Infrastructures hydro-agricoles	Lieu	État actuel	Périmètres irrigués
Barrage d'Ambondromifehy	Manakana	Fonctionnel	Secteur 2 : Antanandava, Antanamivony, Ambolomoty (Antsingy, Ampijoroa, Ambalavondro)
Barrage d'Ampijoroa	Ampijoroan'ala	Fonctionnel	Marovoay
Canal principal (86km)	Ambondromifehy vers Ambolomoty	Fonctionnel	Les plaines sur le passage d'Ambondromifehy, Antanandava, Antanamivony, Ambolomoty(Commune)
Canal d'amenée (5,3km)	Karambo vers Manakana Ambalarano vers Ambatomasaja	Fonctionnel	Les plaines sur le passage de la Karambo Vers Manakana, et d'Ambalarano vers Ambatomasaja
Canal secondaire (5,3km)	Karambo vers Antanandava Amboromalandy vers Ambatomasaja	Fonctionnel	Les plaines sur le passage de Karambo Vers Antanandava et celles aux pourtours du lac Amboromalandy

Tableau 9 : Les infrastructures hydro-agricoles de la Commune de Marosakoa (Source : Commune, 2019)

Pour la vente des produits agricoles, les cultivateurs subissent la loi des collecteurs et des intermédiaires. En effet, la commune ne dispose pas d'infrastructure de stockage communautaire.

- La riziculture

Dans la Commune de Marosakoa, trois (03) types de riziculture sont pratiqués par la population telles que la riziculture pluviale, et les deux variantes de la riziculture irriguée (vary jebly et vary atriatry).

Les pratiques culturales demeurent traditionnelles : labour à la charrue, patinage par des bœufs, repiquage en foule.

Le rendement moyen agricole atteint environ les 1,5T/Ha, ce qui reste très faible.

La vente de la production s'effectue souvent directement au bord de la RN4, faute d'aménagement du marché communal.

- Cultures sèches

Ces types de culture concernent, notamment la culture de manioc, de maïs et d'arachide. Le calendrier cultural dure six (06) mois, d'octobre à avril pour les trois (03) types de cultures. Elles ont peu d'importance en termes économique puisque presque 75% de la production servent à l'auto consommation.

2.4.2. L'élevage

La population de la Marosakoa associe toujours les activités rizicoles avec l'élevage bovin.

L'élevage bovin constitue la branche la plus importante du secteur, suivi de celle des volailles. Les autres branches sont encore à leur début.

- L'élevage bovin

Selon les données venant du chef d'arrondissement, la commune possède 2 550 têtes de bovidés. Les autorités locales estiment pourtant que la taille du cheptel est normalement plus importante que ce chiffre officiel. Les vols de zébus qui croissent en nombre dans la commune poussent les éleveurs à dissimuler les nombres réels de leur cheptel. 11% de la population de la commune pratique cette activité.

Par ailleurs, les éleveurs dans les fokontany de Manaribe et Tsarahonenana, souffrent du manque d'eau pour le breuvage.

- La pisciculture

L'organisme japonais (JICA) aide la Commune à renforcer la capacité des pisciculteurs, dans le cadre de la mise en œuvre du projet de propagation de la variété « Tilapia », nommé PATIMA, en 2015. Ceux-ci ont bénéficié de formations techniques et des suivis. Le projet a pris fin, cependant, les pisciculteurs dans les fokontany de Befotoana, Marosakoa, Ambatomasaja, Manakana et Ampasikabe, au nombre de 35, ont continué l'activité. Les pisciculteurs du fokontany de Marosakoa, au nombre de 17, sont groupés dans la Coopérative COMPITROMA TARATRA. La production moyenne de 750kg de poissons par an n'arrive pas à satisfaire la demande actuelle.

- Les autres types d'élevage

Outre l'élevage artisanal de poules pondeuses que font les religieuses catholiques, les autres types d'élevages : ovins, porcins et des volailles, demeurent au titre subsidiaire à la pêche et à l'agriculture.

Les volailles, constituées par les poulets « gasy », les canards et canards mulards répertoriées au niveau des fokontany comptent aux environs de 18 074 têtes dans la Commune de Marosakoa. Presque tous les foyers en possèdent, mais peu sont dotés de poulaillers, facilement détruits par les « kary », mangeurs de poules. Cette activité est menacée par la peste aviaire (Barika).

2.4.3. La pêche continentale traditionnelle

Pour la Commune de Marosakoa, la pêche traditionnelle d'Ambondromifehy dans le fokontany Manakana est la seule activité de pêche légale.

Dans l'ensemble, la Commune ne produit que 2,5T de poissons (toutes espèces confondues) par an.

L'association de pêcheurs lutte beaucoup pour l'application des lois et normes sur la pêche, mais le résultat est vain jusqu'à présent. Toutefois, le calendrier de fermeture du 15 décembre au 15 février est respecté chaque année.

2.4.4. L'artisanat

La Commune de Marosakoa utilise deux (02) types de matière première pour ces activités artisanales :

- Le tissage de raphias collectés dans la zone tampon du parc a connu une expansion dans les années 2004 – 2010.
- La vannerie sur la base des feuilles de satrana collectées dans les savanes est exercée par les femmes artisans des fokontany de Manaribe, Manongá et Antanandava.

Les associations des femmes tisserandes des fokontany d'Ambaridahy, Ambikakely, Ampasikabe, Ambodimanga et Ampombilava ont confectionné plusieurs articles issus de

raphia (sets de table, nattes, tapis, ...) ; elles ont participé à plusieurs foires régionales et même nationales mais aussi appuyées par un partenaire dans les sites vitrines.

Certes, ces collaborations sont connues une mauvaise tournure : les articles étaient retenus chez le partenaire sans obtention de paiement jusqu'à présent, et aucun autre client potentiel n'a été trouvé, que la plupart des tisserandes furent découragées ; elles ont arrêté l'activité.

2.5. ASPECTS PHYSIQUES ET ENVIRONNEMENTAUX

2.5.1. Le climat

La situation de Marosakoa dans le Nord-ouest de Madagascar, plus précisément dans la région Boeny, explique son appartenance à la zone topo climatique tropicale sèche. La commune connaît deux (02) saisons différentes notamment :

- Une saison sèche (Maintany) s'étalant sur 5 mois, du mois de juin au mois d'octobre incluant une période fraîche (Ririnina) de 3 mois du mois de juin en août.
- Une saison pluvieuse (Asara) de 6 mois, du mois de novembre au mois d'avril. Cette pluviométrie est fonction de la puissance et de la fréquence des passages des dépressions tropicales dans la Région, donnant ainsi une précipitation moyenne annuelle de 1700mm.
- La température moyenne de la commune oscille autour de 27°C, dont la température maximale est comprise entre 28 à 33°. C'est la température minimale, entre 22 à 27°C.

La Commune est dominée par le passage de 02 types de vent, Le Varatraza (mousson) est un vent sec de direction nord-ouest vers sud-est soufflant de mai à septembre et Le Talio (alizé) un vent apportant la pluie de direction sud-est vers le Nord-Ouest. L'intensité de ce vent est particulièrement forte entre novembre et février.

2.5.2. Le relief

En général, la Commune Marosakoa est formée d'un relief relativement peu accidenté. Son attitude varie entre 0 à 253 m, qui se situent de la fokontany Ambaridahy et la fokontany d'Ampijoroan'ala. Le point culminant se trouve dans Le Parc national d'Ankarafantsika. L'altitude moyenne est de 139 m. L'étude du relief permet de déterminer les facteurs d'érosion ou d'ensablement des routes et des rizières, des phénomènes fréquents dans la Commune.

2.5.3. Les réseaux hydrographiques et bassins versants

Quatre (04) grands cours d'eau dont la Karambo, Vavan'i Marovoay, Ambavan'Ampijoroa, Antsilomba alimentent la commune de Marosakoa.

Ce tableau montre que le bassin-versant de la Karambo qui est le plus étendu avec ses 257,28 km², tandis que celui d'Antsilomba est de 35,84 km² seulement.

Bassin versant /Cours d'eau	Superficie (Km ²)
Karambo	257,28
Vavan'I Marovoay	146,97
Antsilomba	35,84
Ambavan'Ampijoroa	77,61

Tableau 10 : Les cours d'eau et bassins versants de la Commune (Source : Commune/Calcule SIG)

A part ces cours d'eau, la commune dispose cinq (5) lacs ; Ampijora, Antsiloky, Antsilomba, Ankorovoka et Ambondromifehy.

Ces plans d'eau jouent un rôle capital aussi bien pour les besoins quotidiens des ménages, mais aussi pour l'agriculture et l'élevage.

2.5.4. L'occupation des sols et la biodiversité

Il est noté que l'occupation du sol dans la commune se caractérise par les formations naturelles et les zones aménagées.

Le tableau suivant présente les aires d'occupation des sols au niveau de chaque fokontany.

(en Ha) Occupation de sol	Fokontany	Marosako	Ambaridaha	Ambatomasaja	Ampijoroan'ala	Antanamy	Ampasikabe	Manaribe	Ampombilava	Antanadava	Manakana	Manongà	Tsarahonana	Ambodimanga	Ambikakely	Befotoana	Commune	%
Milieu aménagé	470	347	177	17	84	34	81	62	350	169	240	118	64	58	399	2 672	5,16	
Rizière	7	2	3	2	4	1	1	5	4	5	6	9	2	8	6	66	2,0	
Cultures sèches	165	16	75	6	77	21	65	21	124	74	200	52	43	20	77	1 035	1,42	
Plantation de manguiers	65	250	21	9	3	12	1	37	14	11	25	21	20	30	216	735	0,33	
RVI	76	-	21	-	-	-	-	-	38	33	3	-	-	-	-	171	1,28	
Reboisement	156	78	56	-	-	-	15	-	170	46	7	37	-	-	97	662	0,01	
Milieu naturel	3 237	3 520	862	2 498	36	5 013	1 286	11 314	46	146	90	438	8 670	6 584	5 357	49 097	94,84	
Raphièrès	76			24		91		268					111	154	167	891	1,72	
Forêt	1 840	2 246	14	1 768		4 207	1	8 305				3	8 273	5 438	3 874	35 969	69,48	
Forêt dégradée	69	444	189	460			144	256	2	26		124	18	659	236	2 625	5,07	
Savane herbeuse	20	2	3			6		1				39	4		47	123	0,24	
Savane arborée	1 174	763	545	154	36	709	1 063	2 290	15	47	89	258	134	330	858	8 464	16,35	
Sable															1	1	0,00	
Marécage	10	2	6				71								20	110	0,21	
Lavaka	25	6		3			1		3			1	36		6	82	0,16	
Sol blanc						1		116					9	1		128	0,25	
Sol nu	8	51	3	1				78	18	11	1	6	85	1	123	384	0,74	
Plan d'eau	15	6	103	86			6	1	9	63		6		1	26	321	0,62	
Total général	3 707	3 866	1 040	2 515	120	5 048	1 367	11 376	396	315	330	556	8 734	6 642	5 756	51 770	100	

Tableau 11 : Répartition des unités d'occupation de sol (Source : SAC Commune)

2.5.5. Aspect changement climatique

Depuis quelques décennies, la population de la Commune de Marosakoa a senti et constaté des changements notoires sur les conditions climatiques locales, notamment sur la température et la pluviométrie :

- Une augmentation générale de la température
- Un retard et un arrêt précoce de la période des pluies, d'où un étalement de la saison fraîche
- Une augmentation de l'intensité des précipitations.
- Une diminution de la quantité de la pluviométrie, qui empêche les cultures d'arriver à maturité.

Ces changements sur le climat ont des répercussions négatives sur l'écosystème et sur les activités socio-économiques de la population :

- Le tarissement des lacs
- Le manque de pâturage pour les animaux,
- La baisse de production pour les agriculteurs,
- La sensibilité des hommes aux maladies qui deviennent de plus en plus difficile à soigner.

Dû à ces impacts négatives, la population anticipe déjà en appliquant des mesures pour s'adapter à ce changement climatique, entre autres :

- La modification du calendrier cultural suivant l'arrivée de la saison des pluies
- L'arrosage des arbres fruitiers durant les périodes très sèches
- L'entretien régulier des canaux d'irrigation par l'enlèvement des alluvions issus des envasements et par la plantation de vétiver sur les bordures
- L'entreprise d'activités autres que l'agriculture, comme le commerce, la production de charbon, la pêche continentale, le tissage, ...
- Le pâturage du bétail vers des endroits éloignés pendant la période sèche, ou la quête de paille au niveau des rizières ou des broussailles partout où on en trouve pour l'alimentation du bétail. Certains éleveurs arrivent même à Marovoay pour en trouver.
- La vaccination régulière du bétail
- Le renforcement de la conservation de l'environnement par le biais des activités de reboisement et de plantation d'arbres fruitiers
- Le renforcement de la lutte contre les feux de brousse à travers des sensibilisations au niveau des fokontany de la Commune.

3. DIAGNOSTIC DES POTENTIALITES ET CONTRAINTES DE LA COMMUNE

L'analyse effectuée sur les données mise à jour de la commune a abouti aux résultats suivants selon les secteurs touchés :

3.1. Gouvernance et territorialité

	FORCES	FAIBLESSES	OPPORTUNITES	MENACES
Gouvernance	<ul style="list-style-type: none"> - Pratique de budget programme 	<ul style="list-style-type: none"> - Existence de manque à gagner dans la recette fiscale. - Faiblesse de la taxation Communale - Réticence accentuée de la population au paiement des impôts et taxes - Ressource financière est limité. - Faible performance du système de recouvrement des recettes de la commune. - Carence en matière de redevabilité de transparence - Insuffisance de campagne d'information des populations sur l'utilité de fond publique. - Les infrastructures et équipements existants de la commune sont généralement vétustes et détériorés - Les infrastructures ne sont pas adaptées au forte de tempéré 	<ul style="list-style-type: none"> - La commune peut devenir un centre de développement économique avec l'exploitation de ses potentialités et richesses naturelles 	<ul style="list-style-type: none"> - Manque d'organisation et de la structuration pour le marché de produit locaux. - Aucun contrôle des produits qui sont sort dans la Commune. - Risque d'inondation sur les périmètres irrigués et sur les zones d'habitation.

	FORCES	FAIBLESSES	OPPORTUNITES	MENACES
Foncier	<ul style="list-style-type: none"> - Possibilité de régularisé les terrains fonciers de la commune. - Existence du BIF 	<ul style="list-style-type: none"> - Performance foncier réduite - Absence du budget réservé sur la sensibilisation foncière. - La population ne fait pas d'effort pour régulariser la situation des terrains qu'elle occupe et valorise 		<ul style="list-style-type: none"> - Les conflits fonciers sont aggravés - Aucun certificat foncier ne peut être délivré pour le moment actuel

	FORCES	FAIBLESSES	OPPORTUNITES	MENACES
Sécurité publique	<ul style="list-style-type: none"> - Présence de 34 quartiers mobiles, de 150 VNA (Agent de surveillance de la forêt), et des agents de vigilance par fokontany. 	<ul style="list-style-type: none"> - Moyen de déplacement, mis à disposition des agents de sécurité limité. - Compétence limitée des quartiers mobiles. - Inexistence de structure spécifique appropriée pour le maintien de la sécurité. - Risque de diminution de la ressource bovine. 	<ul style="list-style-type: none"> - Chaque fokontany utilise le cahier des visiteurs. 	<ul style="list-style-type: none"> - La sérénité de la commune commence à être perturbée : <ul style="list-style-type: none"> o Augmentation des cas de vol o Persistance des attaques à mains armés constants. o Tension sociale en raison du désordre au niveau de la structure de la commune (absence d'un plan d'aménagement précis) - L'augmentation de nombre des immigrants qui abrite dans la commune et même au parc national. - Absence de force de l'ordre dans le territoire communal

	FORCES	FAIBLESSES	OPPORTUNITES	MENACES
Circulation	<ul style="list-style-type: none"> - Présence piste de 113 km de longueur. 	<ul style="list-style-type: none"> - Pistes secondaires qui n'ont pas des entretiens périodiques. - Possibilité d'aggravation de l'enclavement de certain fokontany. - Évacuation des produits locaux limités par l'état de route. - Difficulté d'évacuation des personnes malades vers le CSB II. 	<ul style="list-style-type: none"> - Existence de la RN4 mesure 25, 7 km qui traverse la commune 	<ul style="list-style-type: none"> - Risque de renforcement des insécurités. - Impact économique, diminution des produits exportés. - Conséquence humaine (limitation de circulation de tel période). - Diminution de recette communale.

	FORCES	FAIBLESSES	OPPORTUNITES	MENACES
Communication	<ul style="list-style-type: none"> - Recouvrement partiel du territoire de la commune par 3 réseaux de communication - Quelques foyers reçoivent d'émissions télévisées venant des antennes paraboliques : canal plus, startimes. 	<ul style="list-style-type: none"> - Aggravation de l'enclavement des certains fokontany. - Manque de point pour faire le mobile money. - Déplacement vers les communes voisines pour faire de transaction et transfert d'argent sur le mobile money, (envoi et retrait) 	<ul style="list-style-type: none"> - Présence des opérateurs mobiles. 	<ul style="list-style-type: none"> - L'Aggravation de l'insécurité. - Perte de temps pour le déplacement fréquent. - Conséquence économique)

3.2. Démographique et social

	FORCES	FAIBLESSES	OPPORTUNITES	MENACES
Population	<ul style="list-style-type: none"> - Population cosmopolite - Présence de plusieurs associations officialisées. 	<ul style="list-style-type: none"> - Beaucoup des analphabètes - Insuffisance des infrastructures pour ces associations. - Vitalité social associative limité. - Manque des loisirs. - Absence de lieu pour acquérir de manifestations sociales et culturelles. 	<ul style="list-style-type: none"> - . Présence de différentes ethnies. - Beaucoup des pratiquants traditionnels entraînent la tenue de la convivialité. 	<ul style="list-style-type: none"> - Menace de diminution de nombre des associations - Diminution de vitalité associative. - Augmentation des immigrées dans le territoire communal. - Augmentation de taux de délinquance juvénile. - Risque d'oisiveté et dérive vers la délinquance

	FORCES	FAIBLESSES	OPPORTUNITES	MENACES
Eau potable	<ul style="list-style-type: none"> - Existence de point d'eau pour l'alimentation en eau de la Commune via quatre grands cours d'eau : Karambo, Vavan'i Marovoay, Ambavan'Ampijoroa, Antsilomba 	<ul style="list-style-type: none"> - Faible taux de déserte en eau potable (20%) - Eau saumâtre pour la majorité des puits notamment en saison sèche - Manque des infrastructures sanitaires et hygiène. - Insuffisance de puits en norme pour les 15 fokontany. 	.	<ul style="list-style-type: none"> - la fréquentation directe de ces eaux conduit à la prolifération des maladies diarrhéiques et des bilharzioses - Augmentation taux de mortalité des enfants mois de 5 ans. - Augmentation de taux de maladies chroniques et risque de surcharge du CSB II et diminution de nombre de population productif. - Présence massive de Défécation à l'aire libre qui peu entraine une salubrité de cour d'eau.

	FORCES	FAIBLESSES	OPPORTUNITES	MENACES
Santé publique	<ul style="list-style-type: none"> - Existence d'un CSB II à Marosakoa chef-lieu 	<ul style="list-style-type: none"> - Insuffisance des matériels et les équipements au niveau de CSB II (réfectoire, clôture...) - Absence d'un médecin diplômé d'état dans le CSB II. - Manque des infrastructures outre que ce de fokontany Marosakoa chef-lieu. - Les Agents communautaires manquent de matériel et de compétence. 	<ul style="list-style-type: none"> - Le CSB II contribue au programme national actuel qui consiste à la lutte contre le paludisme, le VIH SIDA, au dépistage, au traitement de la lèpre et aux diverses campagnes de vaccination 	<ul style="list-style-type: none"> - Risque de mortalité accrue en cas de maladie - Risque de faible compétence - Démotivation des populations d'aller en CSB II pour aller en fausse docteur. - Risque de faire une erreur de diagnostic et prescription de traitement inadéquat par les AC.

	FORCES	FAIBLESSES	OPPORTUNITES	MENACES
Éducation	<ul style="list-style-type: none"> - Existence des niveaux préscolaires dans certains EPP - Existence des différents niveaux d'enseignement dans la commune, EPP et CEG - Existence d'infrastructures scolaires EPP dans le 13 fokontany. 	<ul style="list-style-type: none"> - Nombre de salles de classes insuffisant - Population généralement analphabète - Taux de scolarisation bas - Taux d'absence élevé des enseignants - Beaucoup d'abandons scolaires - Inexistence de lycée. 	<ul style="list-style-type: none"> - Riche en matières premières d'artisanat et en sites touristiques, mais il lui manque des centres de formation technique et professionnelle 	<ul style="list-style-type: none"> - Baisse de la qualité de l'enseignement - Accès limité à l'éducation

3.3. Aspect économique

	FORCES	FAIBLESSES	OPPORTUNITES	MENACES
Agriculture	<ul style="list-style-type: none"> - Existence de vastes terrains Communaux pour la riziculture. - Présence de zone de reboisement des arbres fruitier. - Existence de plusieurs cours d'eau qui alimentent la Commune. 	<ul style="list-style-type: none"> - Autosuffisance alimentaire non assurée, - Faute d'infrastructure agricole adéquate - Niveau technique agroalimentaire limité. 	<ul style="list-style-type: none"> - Présence de partenaires d'appui dans le secteur agricole. 	<ul style="list-style-type: none"> - Perte du couverture végétal dû à l'augmentation des cas de Feux de brousse - Phénomène d'Érosion et d'ensablement des cours d'eaux - Absence d'équipe technique agricole. - Accentuation des effets de changement climatique

	FORCES	FAIBLESSES	OPPORTUNITES	MENACES
Élevage	<ul style="list-style-type: none"> - Existence de vastes zones de pâturage - Présence de 500 éleveurs dans la Commune - Existence des différents types d'élevage. - Commune au bord de la RN4 	<ul style="list-style-type: none"> - Souffre du manque d'eaux de breuvage. - Manque d'infrastructure adapter aux élevages. 	<ul style="list-style-type: none"> - Facilité l'exporté les produits d'élevage de la commune 	<ul style="list-style-type: none"> - Sècheresse dû à L'augmentation des cas de Feux de brousse - Risque de faire présence de corruption et de blanchiment des bœufs dans la Commune. - Aggravation des vols de bœufs dans certains Fokontany. - Absence d'équipes vétérinaires. - Accentuation des effets de changement climatique

4. RAPPEL DE LA VISION DE DEVELOPEMENT COMMUNAL ET LES OBJECTIFS STRATEGIQUE

4.1. La vision communale

Étant un document découlé du SAC, la vision de la commune concernant ce PCD reflète à ce SAC d'année 2017 :la Commune de Marosakoa serait « Une Commune pilote sur le développement rural, attrayante, socialement et économiquement prospère, respectueuse de l'environnement, et vie en harmonie de la sécurité publique ».

4.2. Les objectifs

Cinq (05) objectifs spécifiques ont été définis :

- OS.1 : Développer les infrastructures en vue de renforcer le cadre de vie de la population et la stabilité de la commune.
- OS.2 : Améliorer l'accès de la population à l'eau potable, aux soins sanitaires, à l'assainissement et à l'hygiène.
- OS.3 : Améliorer la qualité et l'infrastructure de l'éducation.
- OS.4 : Améliorer la source de revenu de la population.
- OS.5 : Améliorer la capacité de la population sur le développement économique en prenant compte au changement climatique.

4.3. Les Stratégies de développement

- En matière de territorialité :
Renforcement et amélioration de la gouvernance locale en affermissant le cadre de vie de la population à travers le déploiement des infrastructures d'épaulement et structurantes.
- Sur le plan social :
Amélioration de l'accès de la population aux besoins et services sociaux de base
- Pour le domaine environnemental :
Renforcement de la capacité d'adaptation de la population au changement climatique
- Sur le plan économique :
Promotion et développement les secteurs stratégiques et les filières porteuses de la commune

5. LES AXE STRATEGIQUES ET ACTIVITES A RETENIR

ASPECT	VOLET	ACTIVITE A RETENIR
<p style="writing-mode: vertical-rl; transform: rotate(180deg);">GOUVERNANCE ET TERRITORIALITE</p>	<p style="text-align: center;">HABITAT</p>	<ul style="list-style-type: none"> • Amélioration de la collaboration entre le gestionnaire du MNP et les parties prenantes concernées (État, STD, CTD, les représentants des communautés locales, ...) dans la protection des ressources naturelles dans le PNA. • Recensement des bouviers migrants provenant du district d'Ambato-Boeny, ayant participé à l'élaboration du PAG concernant cette migration saisonnière ; collaboration avec la Direction Régionale de l'Agriculture et de l'Élevage • Contribution à la lutte contre les feux : Sortie de note sur le délai de séjour de ces migrants, ils ne devront pas dépasser le mois de mai chaque année. • Collaboration étroite avec la brigade de feu du ministère de l'environnement • Mise en place de Barrage Économique à Manaribe, Marosakoa, Ambatomasaja • Redynamisation du recouvrement fiscal • L'établissement de barrières économiques à Manaribe, Ambatomasaja et Ampizaramaso (fokontany d'Antanamivony) pour renforcer le contrôle et le suivi des produits circulant dans la Commune • Mise en marche de la barrière économique à Andranovahiny, fokontany de Manakana
		<ul style="list-style-type: none"> • Concertation pour la clarification des limites de la Commune entre les représentants de la population et des autorités des Communes concernées, notamment Ambolomoty, Ankazomborona et Tsararano en présence des représentants et techniciens du FTM, du district de Marovoay, sous l'égide du Ministère de l'Intérieur et de la Décentralisation. • Mise en place des nouvelles zones d'habitat en tenant compte des besoins estimés, des statuts fonciers, selon la carte de zonage. • Construction de nouveau bâtiment pour la Mairie • Construction d'un stade omnisport public • Construction du bureau de fokontany.

		<ul style="list-style-type: none"> • Mise en place de système d'électrification, via l'énergie solaire et hydraulique par l'exploitation du cours d'eau de la Karambo, à l'usage de la population se trouvant sur l'axe RN4 et ses embranchements dans toute la Commune. • Mise en place d'une aire de stationnement pour les poids lourds • Mise en place d'une gare routière escale, où sera installé un guichet de vente de billets • Procéder à un appel d'offre pour l'installation d'une station d'essence • Construction de pavillons commerciaux pour la vente des produits locaux « voandàlana » au bord de la RN4 • Mise en place d'un abattoir de bovidés et de porc
	SECURITE PUBLIQUE	<ul style="list-style-type: none"> • Ouverture d'un poste avancé militaire (DAS) dans le chef-lieu de commune • Application des lois en vigueur sur les différentes circulations existant à Madagascar, notamment du « DINA Boeny Miray dia » sur toute catégorie de personnes, les migrants saisonniers ou permanents inclus. • Organisation de dialogue de concertation entre les autorités territoriales et les immigrés • Renforcement de capacités des comités de vigilance par fokontany issue d'une motivation que ce soit monétaire ou matériel. • IEC des quartiers mobiles au sein de chaque Fokontany.
	COMMUNICATION	<ul style="list-style-type: none"> • Extension de la couverture téléphonique • Installation de Kiosque pour le retrait ou le dépôt d'argent,

DEMOGRAPHIQUE ET SOCIAL

EAU POTABLE et ASSAINISSEMENT	<ul style="list-style-type: none"> • Installation d'un château d'eau puisant sa source dans la rivière Karambo à Marosakoa, pour l'alimentation en eau potable de six (6) fokontany : Marosakoa, Manakana, Manongá, Antanandava, Antanamivony et Ambatomasaja • Construction de blocs sanitaires (Bain douche) dans le chef-lieu de Commune, et aux arrêts des passagers sur la RN4 notamment à : Ambatomasaja, Tsarahonenana, Befotoana, Ampombilava (Pont Chauffeur) et à Ampijoroan'ala, Marosakoa avec panneau de signalisation • IEC sur les latrines et leur utilisation • Construction de 46 puits aux normes, certains sont des puits en terre à mettre aux normes. Les Priorités sont les fokontany de Manaribe, Ambikakley, Ampasikabe
SANTE	<ul style="list-style-type: none"> • Mise en place d'un centre de santé de base (CSB I) dans le fokontany d'Ampombilava. • Implantation d'un médecin dans le CSB II déjà opérationnel. • Renforcement des capacités des Agent Communautaire (AC). • Installation des différents d'équipements connexes pour les AC dans chaque fokontany
EDUCATION	<ul style="list-style-type: none"> • Réhabilitation des salles de classe au niveau des EPP d'Ambatomasaja – Antanandava - Antanamivony • Renforcement de capacité des enseignants au niveau commune • Construction des infrastructures connexes au niveau de chaque EPP : terrain omnisport, clôture, infrastructures sanitaires, points d'eau, logement des enseignants et du directeur d'école, Bibliothèque dans le fokontany Marosakoa • Construction de nouvelle CEG, à Tsarahonenana • Construction d'un lycée d'enseignement général et d'un lycée de gestion à Manakana • Construction d'un centre de formation technique et professionnelle intégrant les matières sur l'agriculture, transformation de produits agricoles, élevage, hôtellerie, restauration, tourisme à Manakana. • Établissement de Centre d'Activités Préscolaires (CAP) public dans chaque EPP • Construction d'un centre de réseau pédagogique équipé de matériel bureautique et

		didactique (ordinateur, vidéo – projecteur) pour la formation des enseignants à Marosakoa
ECONOMIQUE	AGRICULTURE	<ul style="list-style-type: none"> • Délimitation des zones d'extension agricole, de 1631 Ha, à Ambatomasaja, Manaribe, Manongá, Manakana, Antanandava, Antanamivony, Tsarahonenana, Marosakoa, Ambaridahy et Befotoana. • Canal d'irrigation à Manaribe • IEC auprès de la population riveraine sur l'utilisation des engrais biologique ou compost • Mise en place d'agent technique agricole. • Construction d'infrastructures de marché de produits locaux à Tsarahonenana.
	ELEVAGE	<ul style="list-style-type: none"> • Construction d'infrastructures d'élevages : couloirs de vaccination • Mise en place équipe vétérinaire · • Construction d'infrastructures de marché de bovidés dotée de guichet unique à Andranovahiny, fokontany de Manakana
	PECHE	<ul style="list-style-type: none"> • Amélioration des qualités des poissons dans le lac d'Ambondromifehy • Mise en place des équipes pour le suivi et la gestion du lac d'Ambondromifehy. • Mise en place d'une salle frigorifique communale.
	TOURISME	<ul style="list-style-type: none"> • Remise en fonctionnement de l'atelier de tissage à Ampombilava pour la pratique et pour la production artisanale • Délimitation d'une zone d'investissement touristique, pour la mise en place de réseau d'hôtellerie et de restauration, et d'espace doté de site vitrine dans le chef-lieu de la Commune • Installation d'un guichet unique à l'entrée du PNA • Mise en place d'une aire de camping à Manakana • Création de circuits touristiques conduisant à des sites pittoresques : Karambo, Ambondromifehy et Ambohitabo (Antanamivony), considérés comme des aires de repos ou lieu privilégié de pêche, et où le paysage est magnifique.

		<ul style="list-style-type: none"> • Aménagement des pistes menant à ces sites touristiques
<p style="text-align: center;">PHYSIQUE ET ENVIRONNEMENT</p>	<p style="text-align: center;">ENVIRONNEMENT</p>	<ul style="list-style-type: none"> • Délimitation de zones de reboisement communal à Ambaridahy, Befotoana, Ampasikabe, Marosakoa, Ambatomasaja, Manaribe et Tsarahonenana, d'une superficie de 1 715,7 Ha, avec l'appui de partenaires de développement (PLAE, BVPI, ...), dont les 69,85 Ha à Befotoana seront destinées à la plantation de raphia. • Délimitation de zones de reboisement RVI à Befotoana, Ambatomasaja et Manaribe, de 143,7 ha, avec l'appui de partenaires de développement (PLAE, BVPI, ...) • Délimitation de zones de reboisement de 90,2 Ha pour la contribution à la lutte Antiérosive à Marosakoa, Ambatomasaja, Antanandava et Tsarahonenana, , avec l'appui de partenaires de développement (PLAE, BVPI, ...) • Délimitation de zones d'extension de reboisement RVI pour la production de matières premières énergétiques (143,7 ha) et pour la production de matières premières de l'industrie de transformation agricole en projet (166,7 Ha).

6. PLANIFICATION DES ACTIVITES

Ce tableau exprime la planification de projets d'investissement et de projets d'appuis dans 5 années à venir de la commune de Marosakoa.


Axes stratégiques	Objectifs stratégiques		Activités	2020	2021	2022	2023	2024	Localisation
<i>Axe stratégique 1 : Stabilité au sein d' une commune bien gouvernée et équilibrée en infrastructure</i>	<i>OS.1 : Développer les infrastructures en vue de renforcer le cadre de vie de la population et la stabilité de la commune</i>	1.1	Construction d'une maison polyvalente pour la tenue de réunions ou de fêtes (Tranompokonolona)						Marosakoa chef-lieu
		1.2	Équipement de la Maison polyvalente						Marosakoa chef-lieu
		1.3	Mise en place d'un abattoir de bovidés, porc, (Abattoir)						Marosakoa chef-lieu
		1.4	Construction du nouveau Marché communale dans le Fokontany de Tsarahonenana.						Tsarahonenana
		1.5	Réhabilitation du bâtiment de la Mairie.						Marosakoa chef-lieu
		1.6	Construction de clôture grillagée pour le bureau de la Mairie Marosakoa.						Marosakoa chef-lieu
		1.7	Construction du terrain Omnisport communal à Tsarahonenana (Terrain de foot entouré de piste athlétisme, un terrain mixte de basket, volley, hand Ball) avec clôture).						Tsarahonenana
		1.8	Mise en place d'une aire de stationnement pour les poids lourds avec Panneau de signalisation, Installation de Gargote et bloc						Befotoana

	sanitaires dans le fokontany befotoana.						
1.9	Réhabilitation des voies de desserte d'environ 3 km reliant les Fokontany de Manongá et Ambatomasaja.						Ambatomasaja, Manongá
1.10	Réhabilitation de route secondaire environ 6 km reliant les Fokontany Ambaridahy et Befotoana.						Befotoana, Ambaridahy
1.11	Mise en place de système d'électrification, via l'énergie solaire, à l'usage de la population du Fokontany Marosakoa chef-lieu et Fokontany Tsarahonenana.						Marosakoa chef-lieu
1.12	Construction du bureau pour les 14 fokontany. (Sauf pour Befotoana)						Marosakoa chef-lieu, Antanamivony, Manakana, Ambaridahy, Ambatomasaja, Ambikakely, Ambodimanga, Manongá, Tsarahonenana, Manaribe, Ampasikabe, Ampombilava, Antanandava, Ampijoroan'ala
1.13	Procéder à un appel d'offre pour l'installation d'une station d'essence.						Marosakoa chef-lieu
1.14	Mise en place d'une aire de stationnement pour les poids lourds avec Panneau de signalisation						Befotoana

	1.15	Concertation pour la clarification des limites de la Commune entre les représentants de la population et des autorités des Communes concernées, notamment Ambolomoty, Ankazomborona, Andranofasika et Tsararano en présence des représentants et techniciens du FTM, du district de Marovoay, sous l'égide du Ministère de l'Intérieur et de la Décentralisation.					Marosakoa chef-lieu
	1.16	Élaboration de plan d'urbanisme sommaire pour le chef-lieu de Commune Marosakoa, pour le fokontany d'Antanamivony qui a une densité de population très élevée, et le fokontany d'Ampijoroan'ala où se localise la zone de service du PNA, avec l'aide du ministère compétent. Ceux-ci devront inclure les différentes infrastructures et équipements estimés nécessaires par la population et réalisables selon les critères techniques (voirie, blocs sanitaires, ...)					Marosakoa chef-lieu
	1.17	Redynamisation du recouvrement fiscal					Marosakoa chef-lieu
	1.18	Procédure d'appel d'offre pour l'installation Kiosque Mvola, Airtel money, Orange money					Marosakoa chef-lieu
	1.19	Équipements matériels du BIF (Moto et Ordinateur de bureau, Kit de plaque solaire.)					Marosakoa chef-lieu

1.20	Mise en place de marché des bovidés à Andranovahiny avec une guiche unique						Tsarahonenana
1.21	Mise en place d'éclairage publique par voie solaire dans chef-lieu de la commune Marosakoa (15 poteaux).						Marosakoa chef-lieu
1.22	Implantation trois Barrière Économique Manaribe, Ambatomasaja, Ambovofoa (Ampizaramaso)						Manaribe, Ambatomasaja, Antanamivony
1.23	Équipement du bureau de la Mairie						Marosakoa chef-lieu
1.24	Renforcement sur l'application des lois en vigueur sur les différentes circulations existant à Madagascar, notamment du « DINA Boeny Miray dia » sur toute catégorie de personnes						District Marovoay, Commune Marosakoa
1.25	Concertation avec les autorités compétant sur l'ouverture d'un poste avancé de militaire (DAS) dans le chef-lieu de commune Marosakoa						Marosakoa chef-lieu
1.26	Renforcement des capacités de comité de vigilance et Quartier Mobile par Fokontany issue d'une motivation.						Commune Marosakoa
1.27	Renforcement sur le suivi des livres des visiteurs (Bokim-bahiny)						Commune Marosakoa

<p><i>Axe stratégique 2 : Amélioration de l' accès de la population aux besoins et services sociaux de base</i></p>	<p><i>OS.2 : Améliorer l' accès de la population à l' eau potable, aux soins sanitaires, à l' assainissement et à l' hygiène</i></p>	2.1	Construction de clôture et cuisine pour le CSB II du Marosakoa.						Marosakoa chef-lieu
		2.2	Mise en place d'un centre de santé de base (CSB I) dans le fokontany d'Ampombilava						Ampombilava
		2.3	Mise en place d'un médecin dans le CSB II qui est déjà opérationnel dans le fokontany Marosakoa						Marosakoa chef-lieu
		2.4	Renforcement des capacités et dotation des équipements des AC dans tous les fokontany avec motivation. La commune fera le suivi de ses activités						Commune Marosakoa
		2.5	Construction de clôture et cuisine pour le CSB I d'Ampombilava						Ampombilava
		2.6	Installation d'un château d'eau à Marosakoa de la rivière Karambo, pour alimenter deux fokontany en eau potable : Marosakoa, Tsarahonenana						Marosakoa chef-lieu
		2.7	Construction deux blocs Sanitaires avec puits						Ampombilava et Marosakoa chef-lieu
		2.8	Installation des 2 Puits en norme à Manaribe						Manaribe
		2.9	Renouvellement de 12 puits en norme pour 12 Fokontany						12 fokontany



OS.3 : Améliorer la qualité et les infrastructures de l'éducation

3.1	Construction de CEG à Tsarahonenana						Tsarahonenana
3.2	Construction de Bibliothèque, et d'infrastructure sanitaire, clôture du CEG de Tsarahonenana.						Tsarahonenana
3.3	Construction de Centre de Formation Technique et Professionnel à Manakana axée à l'agroalimentaire, artisanat, élevage, tourisme.						Manakana
3.4	Construction d'un EPP à Manakana						Manakana
3.5	Construction d'un EPP à Manongá						Manongá
3.6	Réhabilitation d'un EPP à Antanamivony						Antanamivony
3.7	Établissement de Centre d'Activités Préscolaires (CAP) public dans chaque EPP au niveau des fokontany.						Commune Marosakoa
3.8	Réhabilitation de l'EPP Ambaridahy.						Ambaridahy

	3.9	Mise en place d'un (01) Puits en norme, Clôture, Un appartement pour les enseignants dans l'EPP d'Ambatomasaja							Ambatomasaja
--	-----	--	--	--	--	--	--	--	--------------

<p>Axe stratégique 3 : Mise en jeu des ressources naturelles existant dans le développement de la commune</p>	<p>OS.4 : Améliorer la source de revenue de la population</p>	4.1	Construction d'un pavillon pour la vente des produits artisanaux au pont Chauffeur Ampombilava						Ampombilava
		4.2	Remise en fonctionnement de l'atelier de tissage à Ampombilava pour la pratique et pour la production artisanale (Association féminine, raphia), Recherche de débouché par la commune.						Ampombilava
		4.3	Appel d'offre pour la mise en place de restauration et d'hôtellerie à Befotoana						Befotoana
		5.1	Installation des canaux d'évacuation eau pluvial de Tsarahonenana vers Marosakoa versée et alimentée vers les rizières						Tsarahonenana, Marosakoa chef-lieu
	Améliorer la capacité de la population sur le développement économique en prenant compte le changement	5.2	IEC auprès des populations riveraines sur l'utilisation des engrais biologique ou compost						Marosakoa chef-lieu

	5.3	Mise en place d'agent technique agricole élevage et pêche et aussi de vétérinaire						Marosakoa chef-lieu
	5.4	Curage du cours d'eau de la Karambo et de plantation de roseaux pour la protection de la berge						Marosakoa chef-lieu
	5.5	Construction de deux abreuvoirs dans le fokontany Manaribe et Tsarahonenana						Manaribe, Tarahonenana
	5.6	Contribution à la lutte contre les feux : Sortie de note faite par la commune.						Commune Marosakoa
	5.7	Collaboration étroite avec la Brigade de feu du ministère de l'environnement						Commune Marosakoa

7. PLAN D'INVESTISSEMENT PUBLIQUE DE LA COMMUNE(PIP)

7.1. Les priorités dans cinq années à venir

Axes stratégiques	Objectifs stratégiques		Activités	PU (Ar)	Sources/références	Qté	Coût (Ar)	Apport bénéficiaire (Ar)	Financement à demander (Ar)	Responsable et PTFs
<i>Axe stratégique 1 : Stabilité au sein d' une commune bien gouvernée et équilibrée en infrastructure</i>	<i>OS.1 : Développer les infrastructures en vue de renforcer le cadre de vie de la population et la stabilité de la commune</i>	1.1	Construction d'une maison polyvalente pour la tenue de réunions ou de fêtes (Tranompokonolona)	500000	ETC	200	100000000	5000000	95000000	FDL, FID, PDECID, Commune
		1.2	Équipement de la Maison polyvalente	2400000	ETC	1	2400000	120000	2 280000	FDL, FID, PDECID, Commune
		1.3	Mise en place d'un abattoir de bovidés, porc, (Abattoir)	30 000000	ETC	1	30 000000	1500000	28 500000	Ministère Élevage, FDL, Commune
		1.4	Construction de nouveau Marché communale dans le Fokontany de Tsarahonenana.	10 000000	ETC	1	10 000000	500000	9500000	FID, FDL, Commune
		1.5	Réhabilitation du bâtiment de la Mairie.	0	ETC	72	18000000	900000	17 100000	FDL, FID, PDECID, Commune

		1.6	Construction de clôture grillagée pour le bureau de la Mairie Marosakoa.	0	ETC	250	5000000	250000	4750000	FDL, FID, PDECID, Commune
		1.7	Construction du terrain Omnisport communal á Tsarahonenana (Terrain de foot entouré de piste athlétique, un terrain mixte de basket, volley, hand Ball) avec clôture.	30000000	ETC	1	30000000	1 500000	28 500000	Ministère de Sport, Unicef, PNA, Commune
		1.8	Mise en place d'une aire de stationnement pour les poids lourds avec Panneau de signalisation, Gargote et sanitaires dans le fokontany Befotoana.	72 700000	ETC	1	72 700000	3640000	69070000	Ministère de Transport, FER, PNA, Commune
		1.9	Réhabilitation de la route secondaire d'environ 3 km reliant les Fokontany Manongá et Ambatomasaja,	2000000	PCD Katsepy	3	6000000	300000	5700000	OPCI, FID, FDL, Commune
		1.10	Réhabilitation de route secondaire d'environ 6 km Fokontany Ambaridahy et befotoana.	2000000	PCD Katsepy	6	12000000	600000	11400000	OPCI, FID, FDL, Commune

		1.11	Mise en place de système d'électrification, via l'énergie solaire, à l'usage de la population du Fokontany Marosakoa chef-lieu et Fokontany Tsarahonenana.	24 600000	ETC	1	24600000	1230000	23370000	Ministère Angovo, MNP, FID, Commune
		1.12	Construction de bureau pour les 14 fokontany. (Sauf befotoana)	5000000	ETC	14	70000000	3500000	66500000	CLD, FID, Commune
		1.13	Équipements matériels du BIF (Moto et Ordinateur de bureau, Kit plaque solaire.)	13000000	PRD, ETC	1	13000000	650000	12350000	PRODECID, FDL, Commune
		1.14	Mise en place de marché des bovidés à Andranovahiny avec une guiche unique	2250000	ETC	1	2250000	110000	2140000	Ministère Élevage, FID, Commune
		1.15	Mise en place d'éclairage publique via l'énergie solaire dans le chef-lieu de la commune Marosakoa (15 poteaux).	2000000	ETC	15	30000000	1500000	28500000	FID, BAD, Région, FDL, Commune
		1.16	Implantation de trois (03) Barrière Économique à Manaribe, Ambatomasaja, Ambovofroa (Ampizaramaso)	1000000	ETC	3	3 000000	150000	2 850000	MNP, PRODECID, Commune

		1.17	Équipement du bureau de la Mairie	9150000	PRD, ETC	1	9150000	460000	8690000	PAGE/GIZ, PRODECID, CLD, Commune
							438 100000	21910000	416 200000	
<i>Axe stratégique 2 : Amélioration de l' accès de la population aux besoins et services sociaux de base</i>	<i>OS.2 : Améliorer l' accès de la population à l' eau potable, aux soins sanitaires, à l' assainissement et à l' hygiène</i>	2.1	Construction de clôture et installation d'une salle de cuisine pour le CSB II du Marosakoa.	11 000000	ETC	1	11 000 000	5 500 000	10 450 000	Ministère de la Santé Publique, DRSP, Mahefa Miraka, UNICEF, MNP, Commune
		2.2	Mise en place d'un centre de santé de base CSB I dans le fokontany d'Ampombilava	65000000	ETC	1	65 000 000	3 250 000	61 750 000	Ministère de la Santé Publique, Unicef, BAD, PNA
		2.3	Construction de clôture et cuisine pour le CSB I d'Ampombilava	11000000	ETC	1	11 000 000	5 500 000	10 450 000	Ministère de la Santé Publique, Unicef, BAD, PNA

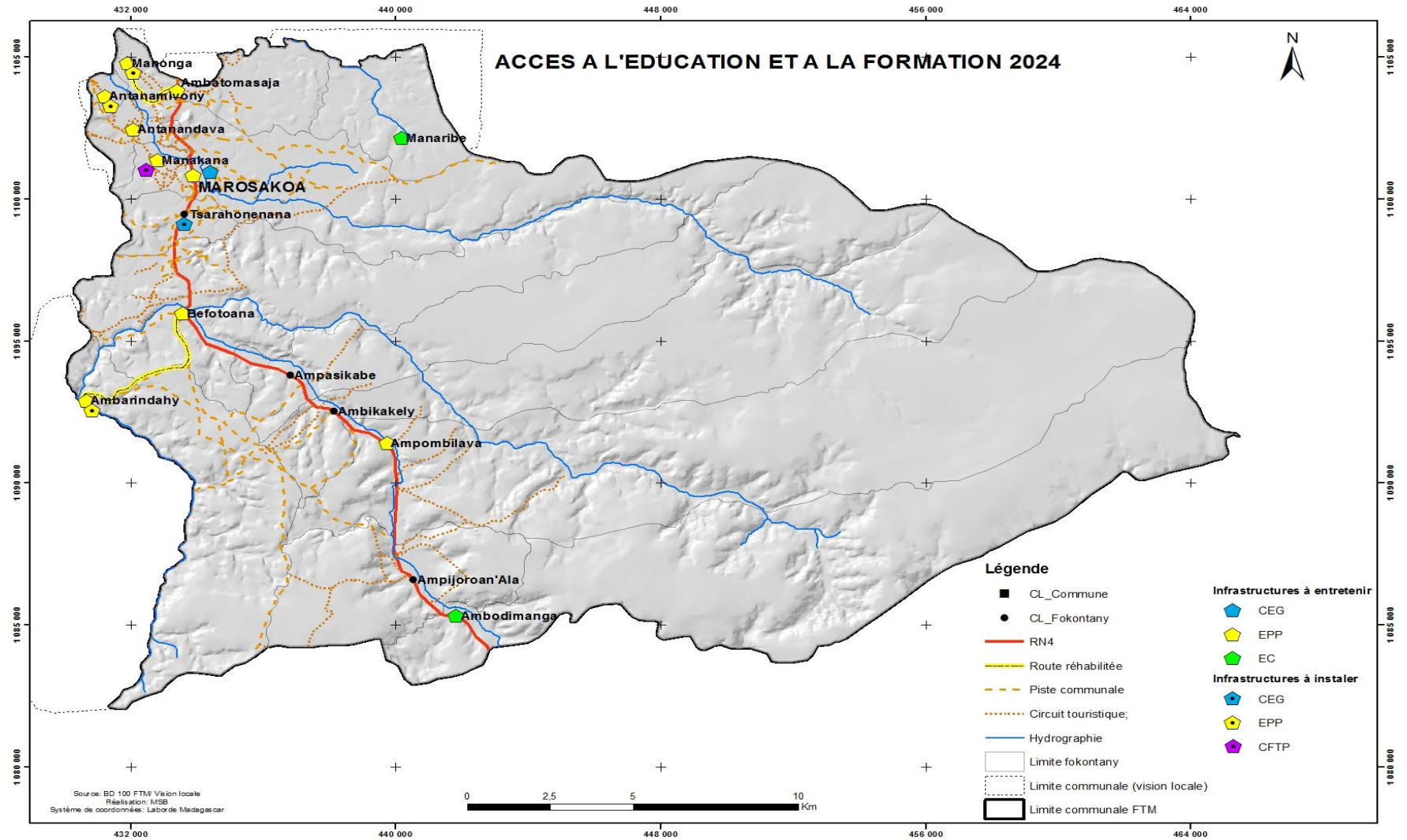
		2.4	Installation d'un château d'eau à Marosakoa puisant sa source dans la rivière Karambo, pour alimenter deux fokontany en eau potable : Marosakoa, Tsarahonenana	98000000	ETC	1	98 000000	4900000	93 100000	UNICEF, DREEH, MNP, Commune
		2.5	Construction deux (02) blocs Sanitaires avec puits	28000000	ETC	2	56 000000	2 800000	53 200000	PAGE/GIZ, Commune
		2.6	Installation de 2 Puits en norme à Manaribe	5000000	ETC	2	10000000	500000	9500000	DREEH, Unicef, MNP, commune
		2.7	Renouvellement de 12 puits en norme pour 12 Fokontany	2 500000	ETC	12	30000000	1500000	28500000	DREEH, Unicef, MNP, commune
	OS.3 : Améliorer la qualité et l'infrastructure de l'éducation	3.1	Construction de CEG à Tsarahonenana	90000000	PRD	1	90000000	4500000	85500000	UNICEF, FID, PRODECID, BAD, PNA
		3.2	Construction de Bibliothèque, et d'infrastructure sanitaire. Outre, clôture de CEG à Tsarahonenana	56500000	PRD	1	56500000	2830000	53680000	UNICEF, FID, PRODECID, BAD, PNA

	3.3	Construction du Centre de Formation Technique et Professionnel á Manakana axée sur l'agroalimentaire, artisanat, élevage et le tourisme.	560000000	PRD	1	560000000	28000000	532000000	Ministère enseignement technique, Ministère Agriculture, PDECID, Commune
	3.4	Construction de l'EPP á Manakana	90000000	PRD	1	90000000	4500000	85500000	DRETEP, CISCO, Unicef, FID, Commune
	3.5	Construction de l'EPP á Manongá	90000000	PRD	1	90000000	4500000	85500000	DRETEP, CISCO, Unicef, FID, Commune
	3.6	Réhabilitation de l'EPP Antanamivony	45000000	PRD	1	45000000	2250000	42750000	DRETEP, CISCO, Unicef, FID, Commune
	3.7	Réhabilitation de l'EPP Ambaridahy.	45 000 000	PRD	1	45 000 000	2 250 000	42 750 000	DRETEP, CISCO, Unicef, FID, Commune
	3.8	Mise en place d'un (01) Puits en norme, de Clôture, d'un appartement pour les enseignants de l'EPPAmbatomasaja	88 000 000	ETC	1	88 000 000	4 400 000	83 600 000	DRETEP, CISCO, Unicef, FID, Commune
						1 344 500 000	67 230000	1 277 28000	

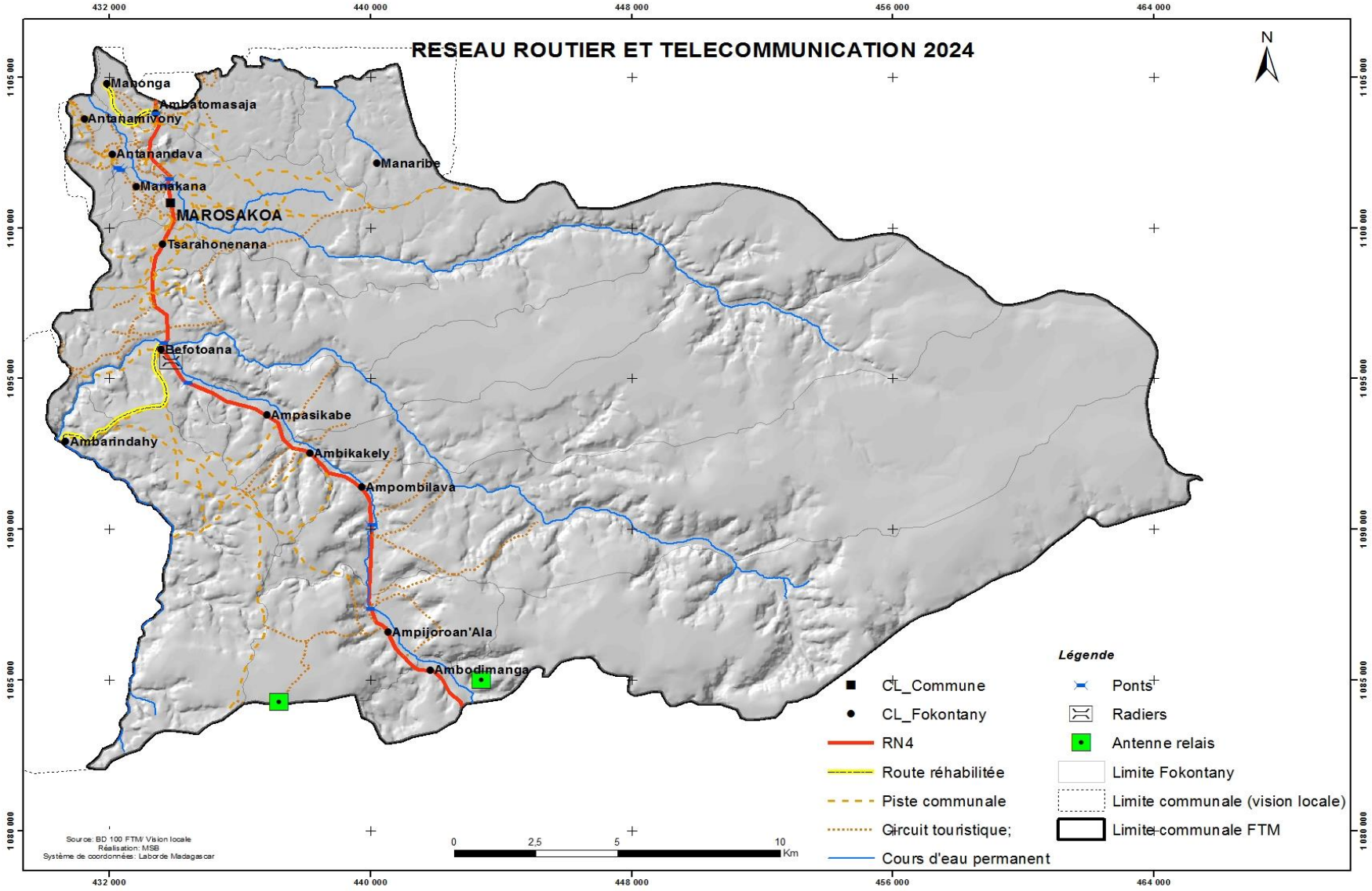
<i>Axe stratégique 3 : Exploitation rationnelle des ressources naturelles existant contribuant dans le développement de la commune</i>	<i>OS.4 : Améliorer la source de revenue de la population</i>	4.1	Construction d'un pavillon pour vente artisanat au pont Chauffeur Ampombilava	250 000	ETC	18	4 500 000	230 000	4 280 000	Ministère de la culture, PROSPERER, FDL
	<i>OS.5 : Améliorer la capacité de la population en terme redéveloppement économique en prenant en compte le changement climatique</i>	5.1	Installation des canaux d'évacuation d'eau pluviale de Tsarahonenana vers Marosakoa	150000	ETC	420	63 000 000	3 150 000	59 850 000	FID, OPECI, PROSPERER
		5.2	Curage du cours d'eau Karambo et plantation de roseaux pour la protection des berges	9630000	ETC	1	9 630 000	480 000	9 140 000	FID, GIZ, PADAP, Commune
		5.3	Construction de deux abreuvoirs dans le fokontany Manaribe et Tsarahonenana	150000	ETC	24	3 600 000	180 000	3 420 000	PNA, FID, Commune
								80 730 000	4 040 000	76 690 000
Total général							1 673 725 000	83 686 250	1 590 038 750	

7.2. Planche cartographique des activités distinguées

Carte 6 : Accès à l'éducation



Carte 7 : Réseau routière et télécommunication



7.3. Les activités prioritaires du 2020

Axes stratégiques	Objectifs stratégiques	Projets	Chronogramme				Coût (Ar)	Apport bénéficiaire (Ar)	Investissement à demander (Ar)	Responsable et PTFs	
			Trimestre 1	Trimestre 2	Trimestre 3	Trimestre 4					
<i>Axe stratégique 1 : Avoir un vie social stable, au sein d' une commune bien gouvernée et infrastructure</i>	<i>OS.1 : Developper les infrastructures en vue de renforcer le cadre de vie de la population et la stabilité de la commune</i>	1.1	Construction d'une maison polyvalente pour la tenue de réunions ou de fêtes (Tranom-pokonolona)					100 000 000,00	5 000 000,00	95 000 000,00	FDL, FID, PDECID, Commune
		1.2	Équipement de la Maison polyvalente					1 200 000,00	60 000,00	1 140 000,00	FDL, FID, PDECID, Commune
		1.3	Mise en place d'un abattoir de bovidés, porc, (Abattoir)					30 000 000,00	1 500 000,00	28 500 000,00	Ministère Élevage, FDL, Commune
		1.4	Construction du nouveau Marché communale dans le Fokontany de Tsarahonenana.					10 000 000,00	500 000,00	9 500 000,00	FID, FDL, Commune
		1.5	Construction de nouveau Marché communale dans le Fokontany de Tsarahonenana.					18 000 000,00	900 000,00	17 100 000,00	FDL, FID, PDECID, Commune
		1.6	Réhabilitation du bâtiment de la Mairie.					2 500 000,00	125 000,00	2 375 000,00	FDL, FID, PDECID, Commune

		1.1 1	Construction de clôture grillagée pour le bureau de la Mairie Marosakoa.				4 920 000,00	246 000,00	4 674 000,00	Ministère Angovo, MNP, FID, Commune
		1.1 2	Mise en place de système d'électrification, par voie solaire, à l'usage de la population du Fokontany Marosakoa chef-lieu et Fokontany Tsarahonenana.				70 000 000,00	3 500 000,00	66 500 000,00	CLD, FID, Commune
		1.1 3	Construction du bureau de fokontany dans le 14 fokontany. (Sauf befotoana)				13 000 000,00	650 000,00	12 350 000,00	PRODECID, FDL, Commune
		1.1 4	Équipements matériels du BIF (Moto et Ordinateur de bureau, Kit plaque solaire.)				2 250 000,00	112 500,00	2 137 500,00	Ministère Élevage, FID, Commune
		1.1 5	Mise en place de marché des bovidés à Andranovahiny avec une guiche unique				30 000 000,00	1 500 000,00	28 500 000,00	FID, BAD, Région, FDL, Commune
		1.1 6	Mise en place d'éclairage publique par voie solaire dans chef-lieu de la commune Marosakoa (15 poteaux).				3 420 000,00	171 000,00	3 249 000,00	MNP, PRODECID, Commune

		1.1 7	Implantation trois Barrière Économique Manaribe, Ambatomasaja, Ambovofroa(Ampizaramaso)				9 150 000,00	457 500,00	8 692 500,00	PAGE/Giz, PRODECID, CLD, Commune
							161 700 000,00	8 085 000,00	153 615 000,00	
<i>Axe stratégique 2 : Amélioration de l' accès de la population aux besoins et services sociaux de base</i>	<i>OS.2 : Améliorer l' accès de la population à l' eau potable, aux soins sanitaires, à l' assainissement et à l' hygiène</i>	2.4	Installation d'un château d'eau à Marosakoa de la rivière Karambo, pour alimenter deux fokontany en eau potable : Marosakoa, Tsarahonenana				49 000 000,00	2 450 000,00	46 550 000,00	UNICEF, DREEH, MNP, Commune
		2.5	Construction deux blocs Sanitaires avec puits				55 000 000,00	2 750 000,00	52 250 000,00	PAGE/GIZ, Commune
		2.6	Installation des 2 Puits en norme à Manaribe				10 000 000,00	500 000,00	9 500 000,00	DREEH, Unicef, MNP, commune
	<i>OS.3 : Améliorer la qualité et les infrastructures de l'éducation</i>	3.4	Construction d'EPP à Manakana				45 000 000,00	2 250 000,00	42 750 000,00	DRETEP, CISCO, Unicef, FID, Commune
		3.5	Construction d'EPP à Manongá				45 000 000,00	2 250 000,00	42 750 000,00	DRETEP, CISCO, Unicef, FID, Commune
-							204 000 000,00	10 200 000,00	193 800 000,00	
TOTAL DE L'ANNEE 2020							366 700 000,00	18 335 000,00	348 365 000,00	

7.4. Les activités prioritaires du 2021

Axes stratégiques	Objectifs stratégiques	Projets	Chronogramme				Coût (Ar)	Apport bénéficiaire (Ar)	Investissement à demander (Ar)	Responsable et PTFs	
			Trimestre 1	Trimestre 2	Trimestre 3	Trimestre 4					
<i>Axe stratégique 1 : Avoir une vie sociale stable, au sein d' une commune bien gouvernée et infrastructure</i>	<i>OS.1 : Développer les infrastructures en vue de renforcer le cadre de vie de la population et la stabilité de la commune</i>	1.2	Équipement de la Maison polyvalente					1 200 000,00	60 000,00	1 140 000,00	FDL, FID, PDECID, Commune
		1.6	Construction de clôture grillagée pour le bureau de la Mairie Marosakoa.					2 500 000,00	125 000,00	2 375 000,00	FDL, FID, PDECID, Commune
		1.7	Construction du terrain Omnisport communal à Tsarahonenana (Terrain de foot entouré de piste athlétisme, un terrain comblé de basket, volley, hand Ball) avec clôture.					10 000 000,00	500 000,00	9 500 000,00	Ministère de Sport, Unicef, PNA, Commune
		1.9	Réhabilitation de la liaison des Fokontany Manongá et Ambatomasaja, environ 3 km, route secondaire.					3 000 000,00	150 000,00	2 850 000,00	OPCI, FID, FDL, Commune
		1.10	Réhabilitation de la liaison des Fokontany Ambaridahy et befotoana, environ 6 km, route secondaire					5 000 000,00	250 000,00	4 750 000,00	OPCI, FID, FDL, Commune

		1.1 1	Mise en place de système d'électrification, par voie solaire, à l'usage de la population du Fokontany Marosakoa chef-lieu et Fokontany Tsarahonenana.				5 000 000,00	250 000,00	4 750 000,00	Ministère Angovo, MNP, FID, Commune
							26 700 000,00	1 335 000,00	25 365 000,00	
<i>Axe stratégique 2 : Amélioration de l' accès de la population aux besoins et services sociaux de base</i>	<i>OS.2 : Améliorer l' accès de la population à l' eau potable, aux soins sanitaires, à l' assainissement et à l' hygiène</i>	2.1	Construction de clôture et cuisine pour le CSB II du Marosakoa..				5 500 000,00	275 000,00	5 225 000,00	Ministère de la Santé Publique, DRSP, MahefaMiaraka , UNICEF, MNP, Commune
		2.2	Mise en place d'un centre de santé de base CSB I dans le fokontany d'Ampombilava				65 000 000,00	3 250 000,00	61 750 000,00	Ministère de la Santé Publique, Unicef, BAD, PNA
		2.4	Installation d'un château d'eau à Marosakoa de la rivière Karambo, pour alimenter deux fokontany en eau potable : Marosakoa, Tsarahonenana				49 000 000,00	2 450 000,00	46 550 000,00	UNICEF, DREEH, MNP, Commune
		2.7	Renouvellement 12 puits en norme pour 12 Fokontany				15 000 000,00	750 000,00	14 250 000,00	DREEH, Unicef, MNP, commune

OS.3 : Améliorer la qualité et les infrastructures de l'éducation	3.1	Construction de CEG à Tсахоненана				30 000 000,00	1 500 000,00	28 500 000,00	UNICEF, FID, PRODECID, BAD, PNA
	3.4	Construction d'EPP à Manakana				45 000 000,00	2 250 000,00	42 750 000,00	DRETEP, CISCO, Unicef, FID, Commune
	3.5	Construction d'EPP à Manongá				45 000 000,00	2 250 000,00	42 750 000,00	DRETEP, CISCO, Unicef, FID, Commune
	3.6	Réhabilitation d'EPP Antanamivony				22 500 000,00	1 125 000,00	21 375 000,00	DRETEP, CISCO, Unicef, FID, Commune
	3.7	Réhabilitation d'EPP Ambaridahy.				22 500 000,00	1 125 000,00	21 375 000,00	DRETEP, CISCO, Unicef, FID, Commune
							299 500 000,00	14 975 000,00	284 525 000,00

<i>Axe stratégique 3 : Mise en jeu des ressources naturelles existant dans le développement de la commune</i>	<i>OS.4 : Améliorer la source de revenu de la population</i>	4.1	Construction d'un pavillon pour vente artisanat au pont Chauffeur Ampombilava				4 500 000,00	225 000,00	4 275 000,00	Ministère de la culture, PROSPERER, FDL
		<i>OS.5 : Améliorer la capacité de la population sur le développement économique en prenant compte au changement climatique</i>	5.1	Installation des canaux d'évacuation eau pluvial de Tsarahonenana vers Marosakoa versée et alimentée vers les rizières				21 000 000,00	1 050 000,00	19 950 000,00
	5.2		Curage du cours d'eau Karambo et de plantation de ruisseaux pour la protection de la berge				9 625 000,00	481 250,00	9 143 750,00	FID, GIZ, PADAP, Commune
	5.3		Construction de deux abreuvoirs dans le fokontany Manaribe et Tsarahonenana				3 500 000,00	175 000,00	3 325 000,00	PNA, FID, Commune
						38 625 000,00	1 931 250,00	36 693 750,00		
					-					
TOTAL DE L'ANNEE 2021						364 825 000,00	18 241 250,00	346 583 750,00		

7.5. Les activités prioritaires du 2022

Axes stratégiques	Objectifs stratégiques	Projets	Chronogramme				Coût (Ar)	Apport bénéficiaire (Ar)	Investissement à demander (Ar)	Responsable et PTFs	
			Trimestre 1	Trimestre 2	Trimestre 3	Trimestre 4					
Axe stratégique 1 : Avoir une vie sociale stable, au sein d' une commune bien gouvernée et infrastructure	OS.1 : Développer les infrastructures en vue de renforcer le cadre de vie de la population et la stabilité de la commune	1.7	Construction du terrain Omnisport communal à Tsarahonenana (Terrain de foot entouré de piste athlétisme, un terrain comblé de basket, volley, hand Ball) avec clôture.					10 000 000	500 000,00	9 500 000,00	Ministère de Sport, Unicef, PNA, Commune
		1.8	Mise en place d'une aire de stationnement pour les poids lourds avec Panneau de signalisation, Gargote et sanitaires dans le fokontany befotoana.					72 700 000	3 635 000,00	69 065 000,00	Ministère de Transport, FER, PNA, Commune
		1.9	Réhabilitation de la liaison des Fokontany Manongá et Ambatomasaja, environ 3 km, route secondaire.					1 000 000	50 000,00	950 000,00	OPCI, FID, FDL, Commune
		1.10	Réhabilitation de la liaison des Fokontany Ambaridahy et befotoana, environ 6 km, route secondaire					1 000 000	50 000,00	950 000,00	OPCI, FID, FDL, Commune

		1.11	Mise en place de système d'électrification, par voie solaire, à l'usage de la population du Fokontany Marosakoa chef-lieu et Fokontany Tsarahonenana.				5 000 000	250 000,00	4 750 000,00	Ministère Angovo, MNP, FID, Commune
							89 700 000	4 485 000,00	85 215 000,00	
<i>Axe stratégique 2 : Amélioration de l' accès de la population aux besoins et services sociaux de base</i>	<i>OS.2 : Améliorer l' accès de la population à l' eau potable, aux soins sanitaires, à l' assainissement et à l' hygiène</i>	2.1	Construction de clôture et cuisine pour le CSB II du Marosakoa.				5 500 000	275 000,00	5 225 000,00	Ministère de la Santé Publique, DRSP, Mahefa Miaraka, UNICEF, MNP, Commune
		2.2	Mise en place d'un centre de santé de base CSB I dans le fokontany d'Ampombilava				65 000 000	3 250 000,00	61 750 000,00	Ministère de la Santé Publique, Unicef, BAD, PNA
		2.3	Construction de clôture et cuisine pour le CSB I d'Ampombilava				11 000 000	550 000,00	10 450 000,00	Ministère de la Santé Publique, Unicef, BAD, PNA
		2.7	Renouvellement 12 puits en norme pour 12 Fokontany				15 000 000	750 000,00	14 250 000,00	DREEH, Unicef, MNP, commune

	OS.3 : Améliorer la qualité et les infrastructures de l'éducation	3.1	Construction de CEG à Tsarahonenana				30 000 000	1 500 000,00	28 500 000,00	UNICEF, FID, PRODECID, BAD, PNA
		3.2	Construction Bibliothèque, sanitaire, clôture de CEG à Tsarahonenana				19 000 000	950 000,00	18 050 000,00	UNICEF, FID, PRODECID, BAD, PNA
		3.3	Construction du Centre de Formation Technique et Professionnel à Manakana axée à l'agroalimentaire, artisanat, élevage, tourisme.				180 000 000	9 000 000,00	171 000 000,00	Ministère enseignement technique, Ministère Agriculture, PDECID, Commune
								325 500 000	16 275 000,00	309 225 000,00

<i>Axe stratégique 3 : Mise en jeu des ressources naturelles existant dans le développement de la commune</i>	<i>OS.5 : Améliorer la capacité de la population sur le développement économique en prenant compte au changement climatique</i>	5.1	Installation des canaux d'évacuation eau pluvial de Tsarahonenana vers Marosakoa versée et alimentée vers les rizières					21 000 000	1 050 000,00	19 950 000,00	FID, OPECI, PROSPERER	
								21 000 000	1 050 000,00	19 950 000,00		
							-					
TOTAL DE L'ANNEE 2022							436 200 000	21 810 000,00	414 390 000,00			

7.6. Les activités prioritaires du 2023

Axes stratégiques	Objectifs stratégiques	Projets	Chronogramme				Coût (Ar)	Apport bénéficiaire (Ar)	Investissement à demander (Ar)	Responsable et PTFs	
			Trimestre 1	Trimestre 2	Trimestre 3	Trimestre 4					
Axe stratégique 1 : Avoir une vie sociale stable, au sein d' une commune bien gouvernée et infrastructurée	OS.1 : Développer les infrastructures en vue de renforcer le cadre de vie de la population et la stabilité de la commune	1.7	Construction du terrain Omnisport communal à Tsarahonenana (Terrain de foot entouré de piste athlétisme, un terrain comblé de basket, volley, hand Ball) avec clôture.					10 000 000	500 000,00	9 500 000,00	Ministère de Sport, Unicef, PNA, Commune
		1.11	Mise en place de système d'électrification, par voie solaire, à l'usage de la population du Fokontany Marosakoa chef-lieu et Fokontany Tsarahonenana.					5 000 000	250 000,00	4 750 000,00	Ministère Angovo, MNP, FID, Commune
							15 000 000	750 000,00	14 250 000,00		
Améliorer l'accès de la population aux services de base et la qualité des infrastructures de base	3.2	Construction Bibliothèque, sanitaire, clôture de CEG à Tsarahonenana					19 000 000	950 000,00	18 050 000,00	UNICEF, FID, PRODECID, BAD, PNA	

		3.3	Construction du Centre de Formation Technique et Professionnel à Manakana axée à l'agroalimentaire, artisanat, élevage, tourisme.			180 000 000	9 000 000,00	171 000 000,00	Ministère enseignement technique, Ministère Agriculture, PDECID, Commune
		3.8	Mise en place de 01 Puits en norme, Clôture, Un appartement pour les enseignants dans l'EPPAmbatomasaja			44 000 000	2 200 000,00	41 800 000,00	DRETEP, CISCO, Unicef, FID, Commune
						243 000 000	12 150 000,00	230 850 000,00	
						-			
			TOTAL DE L'ANNEE 2023			258 000 000	12 900 000,00	245 100 000,00	

7.7. Les activités prioritaires du 2024

Axes stratégiques	Objectifs stratégiques	Projets	Chronogramme				Coût (Ar)	Apport bénéficiaire (Ar)	Investissement à demander (Ar)	Responsable et PTFs
			Trimestre 1	Trimestre 2	Trimestre 3	Trimestre 4				
<i>Axe stratégique 1 : Avoir une vie sociale stable, au sein d' une commune bien gouvernée et infrastructurée</i>	<i>OS.1 : Développer les infrastructures en vue de renforcer le cadre de vie de la population et la stabilité de la commune</i>	1.11 Mise en place de système d'électrification, via l'énergie solaire, à l'usage de la population du Fokontany Marosakoa chef-lieu et Fokontany Tsarahonenana.					5 000 000	250 000,00	4 750 000,00	Ministère Angovo, MNP, FID, Commune
							5 000 000	250 000,00	4 750 000,00	

<i>Axe stratégique 2 : Amélioration de l' accès de la population aux besoins et services sociaux de base</i>	<i>OS.3 : Améliorer la qualité et les infrastructures de l'éducation</i>	3.2	Construction Bibliothèque, sanitaire, clôture de CEG à Tsarahonenana				19 000 000	950 000,00	18 050 000,00	UNICEF, FID, PRODECID, BAD, PNA
		3.3	Construction du Centre de Formation Technique et Professionnel à Manakana axée à l'agroalimentaire, artisanat, élevage, tourisme.				180 000 000	9 000 000,00	171 000 000,00	Ministère enseignement technique, Ministère Agriculture, PDECID, Commune
		3.8	Mise en place de 01 Puits en norme, Clôture, Un appartement pour les enseignants dans l'EPPAmbatomasaja				44 000 000	2 200 000,00	41 800 000,00	DRETEP, CISCO, Unicef, FID, Commune
								243 000 000	12 150 000,00	230 850 000,00
TOTAL DE L'ANNEE 2024						248 000 000	12 400 000,00	235 600 000,00		

8. RECAPITULATION DES BUDGETS

Année	Montant total d'investissement annuel (en Ar)	Apport Bénéficiaire de la Commune 5% (en Ar)	Financement à demander (en Ar)	PTF potentiels
2020	366 700 000,00	18 335 000,00	348 365 000,00	UNICEF, FID, PRODECID, BAD, MNPDRETEP, OPECI, PADAP, PROSPERER FDL, CLD, Commune
2021	364 825 000,00	18 241 250,00	346 583 750,00	
2022	436 200 000,00	21 810 000,00	414 390 000,00	
2023	258 000 000,00	12 900 000,00	245 100 000,00	
2024	248 000 000,00	12 400 000,00	235 600 000,00	
TOTAL	1 673 725 000,00	83 686 250,00	1 590 038 750,00	

ANNEXE 1 - FICHE D'AVANT PROJET SOMMAIRE**Habitat - FICHES APS N°1**

CHAMPS	DESCRIPTIONS
Intitulé du projet	Construction et dotation en équipement d'une maison polyvalente servant de réunions, d'évènement festifs et d'activités culturelles fêtes (Tranompokonolona)
Initiateur du projet	Maître d'ouvrage : la commune rurale de Marosakoa
Localisation prévue	Lieu d'implantation : Marosakoa chef-lieu Fokontany : Marosakoa chef-lieu Commune rural: Marosakoa District : Marovoay Region : Boeny
Contexte et justification : résumé du projet	<p>La commune ne dispose pas de salle pour faire des réunions, des fêtes ni de local pour refuge en cas de catastrophe naturelle lorsque les besoins se présentent. Marosakoa est pourtant une commune qui accueille souvent des réunions dans le cadre de la conduite des programmes et projets divers dont elle est bénéficiaire. Le besoin d'un centre culturel est aussi identifié pour la commune afin d'occuper sa population jeune qui est importante. De même, il a été constaté que lors de catastrophes les riverains sinistrés ont besoin d'un lieu d'accueil. En effet la commune Marosakoa est exposée aux fortes intempéries et aux risques d'inondation (se produisant avec une fréquence de « presque 1 cas » par an en moyenne).</p> <p>Par conséquent, la création d'une maison polyvalente est une des priorités de la commune.</p> <p>En plus de résoudre le problème d'accueil pour les réunions diverses, la mise en place d'infrastructures publiques de ce genre permet le développement des échanges sur le plan socio-culture, l'épanouissement et le dynamisme de la population ; elle assure également une protection à la population face aux risques liés aux dégâts cataclysmiques en lui offrant une assistance rapprochée lorsque les cas surviennent.</p> <p>La priorisation de cette activité est un facteur qui peut engendrer le développement de la commune,</p>
Objectif global	Améliorer le secteur socioculturel de la commune
Objectif spécifique	Mise à disposition de lieu d'accueil pour les sinistrés et d'échanges socioculturels et réunions diverses
Impacts attendus	<ul style="list-style-type: none"> - La capacité d'accueil de sans abri dus aux sinistres est augmentée - Les activités sociales et culturelles sont développées - Le développement local est accéléré.
Les bénéficiaires	<ul style="list-style-type: none"> - La commune - La population - Région Boeny

Coût du projet et son mode de financement prévu	Coût estimatif (Ar)	Apport bénéficiaire (Ar)	Investissement à demander (Ar)
		100 000 000	5 000 000
Les indicateurs de réalisations	Nombre de bâtiment mis en place		
Stratégies de pérennisation	- Mise en place de comite de gestion à partir du personnel communal, chargé de l'entretien du local.		

Habitat - FICHES APS N°2

CHAMPS	DESCRIPTIONS
Intitulé du projet	Mise en place d'une tuerie aux normes (Abattoir)
Initiateur du projet	Maître d'ouvrage : la commune rurale de Marosakoa
Localisation prévue	Lieu d'implantation : Marosakoa chef-lieu Fokontany : Marosakoa chef-lieu Commune rural: Marosakoa District : Marovoay Region : Boeny
Contexte et justification : résumé du projet	<p>La Commune Marosakoa ne dispose pas de tuerie. Les animaux à viandes sont abattus sans que les normes soient respectées aussi en termes d'hygiène qu'en termes de technique d'abattage appropriées aux denrées alimentaires.</p> <p>En plus de favoriser la propagation des déchets, cela donne moins de garantie à la propreté des viandes commercialisées pour les consommateurs, donc est susceptible de nuire à la santé publique. Cependant, cette commune a une grande disponibilité en animal à viandes ; ce qui évoque un grand besoin en infrastructures appropriées où devraient se faire les activités d'abattage et manutention de viandes. La mise en place de tuerie résout ce problème de propreté des viandes, de la salubrité en général et par la même occasion permet de prévenir les risques de blanchiment de bovidé.</p> <p>Outre cela, l'absence de tuerie est un facteur qui rend difficile la perception des recettes Communales sur l'abattage. Le fait qu'il n'existe pas d'endroit unique et connu pour les opérations d'abattage empêche les agents de perception d'encaisser ces prélèvements.</p> <p>En réponse à ces besoins, la Commune considère comme prioritaire le projet de mettre en place une tuerie aux normes pour la commune afin de garantir plus de propreté aux denrées en viandes commercialisées, de la salubrité en générale tout en apportant au passage une facilitation aux contrôles et suivis de blanchiment de bovidé et à la perception des taxes sur l'abattage.</p>
Objectif global	Préserver la santé publique et la salubrité
Objectif spécifique	<ul style="list-style-type: none"> - Normaliser les opérations d'abattage et manutention de viandes - Garantir plus de propreté à ces denrées - Faciliter le contrôle et suivi de blanchiment de bovidé et le recouvrement de recette sur ces opérations.
Impacts attendus	<ul style="list-style-type: none"> - La salubrité en général est assurée - Les normes sur les opérations d'abattage et manutention de viande sont respectées. - La santé publique est préservée - Le contrôle et suivi des blanchiments est facilité ainsi que le recouvrement des taxes sur les opérations d'abattage.
Les bénéficiaires	<ul style="list-style-type: none"> - La commune - La population - Région Boeny

Coût du projet et son mode de financement prévu	Coût estimatif (Ar)	Apport bénéficiaire (Ar)	Investissement à demander (Ar)
		30 000 000	1 500 000
Les indicateurs de réalisations	- Nombre de tuerie aux normes mis en place		
Stratégies de pérennisation	- Mise en place de comité de gestion à partir du personnel communal		

Habitat - FICHES APS N°3

CHAMPS	DESCRIPTIONS		
Intitulé du projet	Construction du nouveau Marché communal dans le Fokontany de Tsarahonenana.		
Initiateur du projet	Maître d'ouvrage : la commune rurale de Marosakoa		
Localisation prévue	Lieu d'implantation : Tsarahonenana Fokontany : Tsarahonenana Commune rural: Marosakoa District : Marovoay Region : Boeny		
Contexte et justification : résumé du projet	<p>La commune Marosakoa connaît une carence en infrastructures appropriées pour les opérations de commerces de produits locaux. Les produits locaux sont commercialisés en nombres des aires non aménagées et dénuées d'infrastructures adéquates. De ce fait, il est difficile d'instaurer un ordre organisationnel (assainissement, confort) pour ces marchés. Il en est ainsi de la perception des taxes divers y afférents. Tous ces facteurs constituent une contreperformance pour le secteur du commerce et paralysent par la même occasion l'économie de la commune.</p> <p>Il a été priorisé par conséquent un projet de construction de marché communal pour apporter plus d'ordre et organisation aux activités de commerce de produits locaux. Les infrastructures à mettre en place garantiront plus de confort aux acheteurs et vendeurs et plus de facilité aux agents de recouvrement des redevances sur le marché. Ce qui augmente, de façon accessoire mais concrète, la recette communale.</p>		
Objectif global	Instaurer de l'ordre et organisation de la territorialité		
Objectif spécifique	Normaliser les activités de commerce de produits locaux par la mise en place d'infrastructures adéquates		
Impacts attendus	<ul style="list-style-type: none"> - La vente des produits locaux se font dans un cadre confortable et organisé - L'ordre et organisation territoriale sont instaurés - La recette communale est augmentée 		
Les bénéficiaires	<ul style="list-style-type: none"> - La commune - La population - Région Boeny 		
Coût du projet et son mode de financement prévu	Coût estimatif (Ar)	Apport bénéficiaire (Ar)	Investissement à demander (Ar)
	10 000 000	500 000	9 500 000
Les indicateurs de réalisations	<ul style="list-style-type: none"> - Nombre d'infrastructure mise en place 		
Stratégies de pérennisation	<ul style="list-style-type: none"> - Mise en place d'organisation et de moyens d'entretien par la commune, 		

Habitat - FICHES APS N°4

CHAMPS	DESCRIPTIONS		
Intitulé du projet	Réhabilitation du bâtiment pour la Mairie.		
Initiateur du projet	Maître d'ouvrage : la commune rurale de Marosakoa		
Localisation prévue	Lieu d'implantation : Marosakoa Fokontany : Marosakoa Commune rural: Marosakoa District : Marovoay Region : Boeny		
Contexte et justification : résumé du projet	<p>Le bâtiment du bureau de la Marie, constitués de 6 pièces au total, dont cinq (5) fonctionnelles : bureau du Maire, de la secrétaire d'état civil, du STC, salle de réunion et magasin ; les murs présentent des fissures, et le toit, des fuites, certaines portes et fenêtres sont en très mauvais état. Ces états actuels des infrastructures exposent les bureaux, ainsi que le personnel qui s'y emploie, aux risques cataclysmiques.</p> <p>Vu l'état très mauvais de ces infrastructures, il a été priorisé de réhabiliter ce bureau de la commune pour lui donner plus de capacité de résistance aux aléas catastrophiques éventuels. Ce nouveau local va instaurer des conditions motivantes pour les agents communaux, et permettra une meilleure performance des services.</p>		
Objectif global	Instauration d'une bonne gouvernance		
Objectif spécifique	Permettre une performance administrative par l'instauration de conditions motivantes pour le personnel communal		
Impacts attendus	<ul style="list-style-type: none"> - Le cadre et condition de travail du personnel de la Commune sont améliorés - Le personnel de la Commune est performant - La qualité de service est améliorée - Initiation à la bonne gouvernance 		
Les bénéficiaires	<ul style="list-style-type: none"> - La commune - La population - Région Boeny 		
Coût du projet et son mode de financement prévu	Coût estimatif (Ar)	Apport bénéficiaire (Ar)	Investissement à demander (Ar)
	18 000 000	90 000	17 100 000
Les indicateurs de réalisations	<ul style="list-style-type: none"> - Bâtiment réhabilité 		
Stratégies de pérennisation	<ul style="list-style-type: none"> - Mise en place d'organisation et de moyens d'entretien par la commune, 		

Habitat - FICHES APS N°5

CHAMPS	DESCRIPTIONS		
Intitulé du projet	Mise aux normes du terrain de foot communal et installation de terrain communal pour d'autres disciplines omnisportifs communal à Tsarahonenana (Terrain de foot entouré de piste athlétisme, un terrain de basket, volley, hand Ball) avec clôture.		
Initiateur du projet	Maître d'ouvrage : la commune rurale de Marosakoa		
Localisation prévue	Lieu d'implantation : Marosakoa Fokontany : Marosakoa Commune rural: Marosakoa District : Marovoay Region : Boeny		
Contexte et justification : résumé du projet	<p>La population communale est jeune. Cela requiert plus d'initiative tendant à promouvoir la jeunesse. On recense un grand besoin en infrastructure à vocation sportive aux normes. Le seul terrain qui existe est réservé au foot ; celui-ci ne répond pas de ce fait aux besoins des jeunes qui pratiquent également d'autres disciplines. D'autant plus, le fait qu'il s'agit d'aire non aménagée restreint en partie le plein épanouissement des jeunes talents. Cette situation est favorable à la dérive des jeunes. Le fait qu'il n'existe pas d'infrastructures à vocations sportives aux normes permettant aux jeunes de pratiquer pleinement le sport est un facteur qui les incite à se livrer à des activités de débauches.</p> <p>Le projet souhaite mettre cette aire aux normes et le transformer en complexe omnisport pour lui donner un caractère multidisciplinaire afin d'accueillir tous les jeunes sportifs de la commune. En plus d'améliorer le bien-être physique des jeunes, cela vise surtout à prévenir les délinquances juvéniles en faisant du sport une activité de loisir attrayante.</p>		
Objectif global	Promotion de la jeunesse et sport		
Objectif spécifique	Mise en place d'infrastructures à vocations sportives répondant aux normes		
Impacts attendus	<ul style="list-style-type: none"> - Les besoins en infrastructures des jeunes de la commune sont satisfaits. - Les activités sportives de la commune se pratiquent dans un cadre convenable 		
Les bénéficiaires	<ul style="list-style-type: none"> - La population - Région Boeny 		
Coût du projet et son mode de financement prévu	Coût estimatif (Ar)	Apport bénéficiaire (Ar)	Investissement à demander (Ar)
	30 000 000	1 500 000	28 500 000
Les indicateurs de réalisations	<ul style="list-style-type: none"> - Nombre de terrain aménagé 		
Stratégies de pérennisation	<ul style="list-style-type: none"> - Mise en place d'organisation et de moyens d'entretien par la commune, 		

Habitat - FICHES APS N°6

CHAMPS	DESCRIPTIONS		
Intitulé du projet	Mise en place d'une aire de stationnement pour les poids lourds avec panneau de signalisation, Paillote pour les commerçants et sanitaires dans le fokontany Befotoana.		
Initiateur du projet	Maître d'ouvrage : la commune rurale de Marosakoa		
Localisation prévue	Lieu d'implantation : Befotoana Fokontany : Befotoana Commune rural: Marosakoa District : Marovoay Region : Boeny		
Contexte et justification : résumé du projet	<p>Une aire de stationnement pour les véhicules poids lourds manque à la commune de Marosakoa. Les camionneurs garent leurs véhicules partout et de façon désordonnée. En plus de nuire à la fluidité de la circulation, cela augmente les risques d'accident susceptible d'entraîner des préjudices humains et matériels.</p> <p>Aménager une aire de stationnement destinée aux véhicules poids lourds de passage aide à diminuer les risques de collisions ou autres formes d'accident tout en améliorant la qualité de la circulation et l'ordre territorial. Cette aire augmente, par la même occasion, la recette de la Commune par les prélèvements de droit à chaque véhicule stationnant.</p> <p>De tout ce qui précède, la Commune prévoit de mettre ne place cette aire aménagée afin de prévenir les risques présentés par la situation actuelle.</p>		
Objectif global	Instaurer de l'ordre et organisation de la territorialité		
Objectif spécifique	Instaurer un cadre agréable pour la circulation		
Impacts attendus	<ul style="list-style-type: none"> - Le désordre lié à l'inexistence de stationnement est évité - La circulation au sein de la ville est fluide. 		
Les bénéficiaires	<ul style="list-style-type: none"> - La commune - La population - Région Boeny 		
Coût du projet et son mode de financement prévu	Coût estimatif (Ar)	Apport bénéficiaire (Ar)	Investissement à demander (Ar)
	72 700 000	3 640 000	69 070 000
Les indicateurs de réalisations	<ul style="list-style-type: none"> - Présence d'espace de repos des poids lourd. 		
Stratégies de pérennisation	<ul style="list-style-type: none"> - Mise en place d'organisation et de moyens d'entretien par la commune, 		

Gouvernance - FICHES APS N°5

CHAMPS	DESCRIPTIONS		
Intitulé du projet	Mise en place d'éclairage public par voie solaire dans le chef-lieu de la commune Marosakoa (15 poteaux).		
Initiateur du projet	Maître d'ouvrage : la commune rurale de Marosakoa		
Localisation prévue	Lieu d'implantation : Marosakoa Fokontany : Marosakoa Commune rural: Marosakoa District : Marovoay Region : Boeny		
Contexte et justification : résumé du projet	<p>Etant donné que la commune Marosakoa ne dispose pas de réseau électrique, il n'existe aucun dispositif d'éclairage public. Les circulations nocturnes sur les voies publiques sont périlleuses faute de lumière. A cause de cela, un risque de recrudescence d'acte de banditisme se présente car veiller à l'instauration de la sécurité est rendu très difficile.</p> <p>Pour garantir la jouissance paisible de la voie publique et lever la précarité sécuritaire qui règne, la Commune priorise le projet de mise en place de dispositif d'éclairage public pour le chef-lieu de la commune ; ce fokontany ayant enregistré la plus élevée densité en habitant. Les bienfaits de l'existence d'éclairage sur la voie publique ne se réduit pas seulement à la tranquillité de son utilisation comme route mais cela rend également possible toute autre forme d'utilisation (activité de commerce)</p>		
Objectif global	Instauration de la sécurité et la paix		
Objectif spécifique	Sécurisation de la voie publique		
Impacts attendus	<ul style="list-style-type: none"> - Les circulations nocturnes sur les voies publiques du chef-lieu de la commune sont sécurisées - Les cas d'insécurité nocturnes sur les voies publiques sont réduits 		
Les bénéficiaires	<ul style="list-style-type: none"> - La commune - La population - Région Boeny 		
Coût du projet et son mode de financement prévu	Coût estimatif (Ar)	Apport bénéficiaire (Ar)	Investissement à demander (Ar)
	30 000 000	1 500 000	28 500 000
Les indicateurs de réalisations	<ul style="list-style-type: none"> - Nombre de dispositif d'éclairage public installé et fonctionnel 		
Stratégies de pérennisation	<ul style="list-style-type: none"> - Mise en place d'organisation et de moyens d'entretien par la commune, 		

Gouvernance - FICHES APS N°6

CHAMPS	DESCRIPTIONS		
Intitulé du projet	Implantation trois barrières Économique Manaribe, Ambatomasaja, Ambovofroa (Ampizara-maso)		
Initiateur du projet	Maître d'ouvrage : la commune rurale de Marosakoa		
Localisation prévue	Lieu d'implantation : Marosakoa Fokontany : Marosakoa Commune rural: Marosakoa District : Marovoay Region : Boeny		
Contexte et justification : résumé du projet	<p>L'étude de l'évolution des performances budgétaires de la commune a révélé une certaine faiblesse : les recettes communales n'ont pas connu d'évolutions positives et ce sont même dégradées ces dernières années. La commune ne dispose pas de système fiable de recouvrement.</p> <p>Seuls les produits présentés au marché local rapportent des recettes à la commune. Il est, par ailleurs, connu que beaucoup de produits sortent du territoire local.</p> <p>La mise en place d'une barrière dans cette localité s'avère ainsi pertinent. Dans l'objectif d'améliorer ses recettes, la commune projette d'instaurer trois barrières économiques pour servir de point de prélèvement, dans trois fokontany dont Ambatomasaja, Manaribe et Marosakoa chef-lieu qui ont le plus connus sur l'évolution des produits agricole dans la commune.</p>		
Objectif global	Augmentation de recette fiscale de la commune		
Objectif spécifique	Mise en place de système de recouvrement fiable		
Impacts attendus	<ul style="list-style-type: none"> - Les produits sortant du territoire communal font l'objet de prélèvement - Les recettes fiscales sont augmentées 		
Les bénéficiaires	<ul style="list-style-type: none"> - La commune - La population - Région Boeny 		
Coût du projet et son mode de financement prévu	Coût estimatif (Ar)	Apport bénéficiaire (Ar)	Investissement à demander (Ar)
	3 000 000	150 000	2 850 000
Les indicateurs de réalisations	- Nombre de barrière construite.		
Stratégies de pérennisation	- Mise en place de collaboration étroite entre la commune et les fokontany		

Gouvernance - FICHES APS N°7

CHAMPS	DESCRIPTIONS		
Intitulé du projet	Équipement du bureau de la Mairie		
Initiateur du projet	Maître d'ouvrage : la commune rurale de Marosakoa		
Localisation prévue	Lieu d'implantation : Marosakoa Fokontany : Marosakoa Commune rurale : Marosakoa District : Marovoay Region : Boeny		
Contexte et justification : résumé du projet	<p>La commune souffre d'un manque de matériels l'empêchant de mener à bien ses activités. Elle est dépourvue de mobiliers, de matériels aux normes de traitement et conservation de document.</p> <p>Doter à la Commune des matériels et infrastructures adéquats lui permet d'être efficace vis-à-vis de ses missions. Les nouveaux matériels et infrastructure procureront au personnel communal une productivité optimale.</p> <p>La bonne gouvernance se caractérise principalement par une Administration Communale efficace et efficiente qui répond correctement aux besoins des usagers.</p>		
Objectif global	Assurer une bonne gouvernance en offrant un cadre meilleur en termes de services publics communaux		
Objectif spécifique	Offrir une meilleure qualité de service public pour la satisfaction des usagers		
Impacts attendus	<ul style="list-style-type: none"> - Le personnel communal est productif et efficace - Les besoins des usagers sont satisfaits 		
Les bénéficiaires	<ul style="list-style-type: none"> - La commune - La population - Région Boeny 		
Coût du projet et son mode de financement prévu	Coût estimatif (Ar)	Apport bénéficiaire (Ar)	Investissement à demander (Ar)
	9 150 000	460 000	8 690 000
Les indicateurs de réalisations	<ul style="list-style-type: none"> - Nombre de matériels fonctionnels mis à disposition de la Commune 		
Stratégies de pérennisation	<ul style="list-style-type: none"> - Mise en place d'organisation et de moyens d'entretien par la commune, 		

Circulation - FICHES APS N°1

CHAMPS	DESCRIPTIONS		
Intitulé du projet	Aménagement de la piste de Fokontany Manongá vers Ambatomasaja, environ 3 km, route secondaire.		
Initiateur du projet	Maître d'ouvrage : la commune rurale de Marosakoa		
Localisation prévue	Lieu d'implantation : Marosakoa Fokontany : Entre Ambatomasaja Manongá Commune rural: Marosakoa District : Marovoay Region : Boeny		
Contexte et justification : résumé du projet	<p>La commune est desservie 25 km de route communal. Ces pistes sont en générales en mauvais état comme le cas de la piste reliant le fokontany Manongá à Ambatomasaja, Ambaridahy à Befotoana. La plus dégradée c'est la piste qui relie le Fokontany Manongá à la route RN4 (Fokontany Ambatomasaja). Elle est difficilement accessible, déjà en période sèche mais surtout en période de pluie. La cause indiquée est surtout le manque d'entretien. Cela entrave la continuité territoriale et paralyse plusieurs secteurs (santé, éducation, économie etc.) A cause de cette situation le fokontany Manongá et Ambaridahy courent un risque d'enclavement. Il s'agit pourtant de fokontany à potentialités énormes en termes de production rizicole.</p> <p>La Commune souhaite réhabiliter ces pistes afin de la remettre en état de desservir convenablement le territoire. La remise en état de ces pistes résout le problème d'inaccessibilité en période pluvieuse. Cela profitera d'abord aux opérateurs économiques du secteur riz et aux agriculteurs car l'écoulement des produits locaux vers d'autres localités se feront ainsi plus facilement.</p> <p>Cela profite également au reste de la population en ce sens qu'elle lui permet d'avoir accès aux services publics au chef-lieu, Ambatomasaja étant un passage obligé pour y aller.</p>		
Objectif global	Améliorer la continuité territoriale		
Objectif spécifique	<ul style="list-style-type: none"> - Concourir au désenclavement des fokontany isolés - Améliorer la circulation des biens et des personnes dans la commune dans toute l'année 		
Impacts attendus	<ul style="list-style-type: none"> - La circulation des personnes durant toute l'année est assurée - Les activités de transport sont favorisées 		
Les bénéficiaires	<ul style="list-style-type: none"> - La commune - La population - Région Boeny 		
Coût du projet et son mode de financement prévu	Coût estimatif (Ar)	Apport bénéficiaire (Ar)	Investissement à demander (Ar)
	6 000 000	300 000	5 700 000
Les indicateurs de réalisations	<ul style="list-style-type: none"> - Longueur de piste réhabilitée 		
Stratégies de pérennisation	<ul style="list-style-type: none"> - Mise en place d'organisation et de moyens d'entretien par la commune, 		

Santé - FICHES APS N°1

CHAMPS	DESCRIPTIONS		
Intitulé du projet	Construction de clôture et installation d'une salle de cuisine et réfectoire pour le CSB II du Marosakoa.		
Initiateur du projet	Maître d'ouvrage : la commune rurale de Marosakoa		
Localisation prévue	Lieu d'implantation : Marosakoa Fokontany : Marosakoa Commune rurale : Marosakoa District : Marovoay Region : Boeny		
Contexte et justification : résumé du projet	<p>Dans la commune existe un Centre de santé de Base CSB II : en dur et en bon état. Il est équipé de bloc sanitaire, d'un puits avec forage, de panneau solaire, et un logement pour le docteur, mais sans clôture et réfectoire.</p> <p>L'utilité de ses deux besoins est menée à bien la tranquillité et la stabilité de personnel de CSB II pour ses engagements et ses occupations envers les patients et ces familles.</p> <p>Le réfectoire entame un développement et un changement de comportement de certaine population riverains. La propreté de service fait par les accompagnateurs sera assurée.</p>		
Objectif global	Mise aux normes des infrastructures communales		
Objectif spécifique	<ul style="list-style-type: none"> - Amélioration de condition de travail de personnel de CSB II - Amélioration d'accueil des accompagnateurs des malades. - Amélioration de la qualité de la sante publique. 		
Impacts attendus	<ul style="list-style-type: none"> - Qualité de vie pour les patients et ces accompagnateurs. - Accès au CSB amélioré - Accélération du développement local 		
Les bénéficiaires	<ul style="list-style-type: none"> - La population - La commune - La région 		
Coût du projet et son mode de financement prévu	Coût estimatif (d'Ar)	Apport bénéficiaire (Ar)	Investissement à demander (Ar)
	11 000 000	5 500 000	10 450 000
Les indicateurs de réalisations	<ul style="list-style-type: none"> - CSB I clôturé - Réfectoire construit 		
Stratégies de pérennisation	<ul style="list-style-type: none"> - Mise en place d'organisation et de moyens d'entretien par la commune en collaboration avec la santé du district, 		

Santé - FICHES APS N°2

CHAMPS	DESCRIPTIONS		
Intitulé du projet	Mise en place d'un centre de santé de base CSB I dans le fokontany d'Ampombilava et construction de clôture et réfectoire pour le CSB I d'Ampombilava.		
Initiateur du projet	Maître d'ouvrage : la commune rurale de Marosakoa		
Localisation prévue	Lieu d'implantation : Ampombilava Fokontany : Ampombilava Commune rurale : Marosakoa District : Marovoay Region : Boeny		
Contexte et justification : résumé du projet	<p>Selon la projection démographique, en 2032, la Commune de Marosakoa comptera aux environ de 13 366 habitants. Le nombre dépasse les 10 000 habitants. Cependant, le CSB II de la Commune d'Andranofasika peut couvrir la partie sud-ouest de la Commune de Marosakoa. D'où, les besoins concerneront plutôt les équipements connexes et les structures d'organisations internes.</p> <p>Donc, la commune projette de construire un centre de santé de base CSB I dans le fokontany d'Ampombilava pour répondre au besoin de population et à la croissance démographique.</p> <p>La priorisation de cette activité est un facteur qui peut engendrer le développement de la commune, et à l'amélioration des santés de la population locale.</p>		
Objectif global	Augmentation des infrastructures aux normes.		
Objectif spécifique	Amélioration de l'hygiène et santé de la population		
Impacts attendus	<ul style="list-style-type: none"> - Amélioration des infrastructures - Qualité de vie pour la population - Accès au CSB amélioré - Accélération du développement local 		
Les bénéficiaires	<ul style="list-style-type: none"> - La commune - La population - Région Boeny 		
Coût du projet et son mode de financement prévu	Coût estimatif (Ar)	Apport bénéficiaire (Ar)	Investissement à demander (Ar)
	76 000 000	3 800 000	72 200 000
Les indicateurs de réalisations	<ul style="list-style-type: none"> - Nombre de consultation interne et externe - Taux de fréquentation. Qualité des équipements 		
Stratégies de pérennisation	<ul style="list-style-type: none"> - Mise en place d'organisation et de moyens d'entretien par la commune en collaboration avec la santé du district. 		

Éducation - FICHES APS N°1

CHAMPS	DESCRIPTIONS		
Intitulé du projet	Construction de CEG avec clôture à Tsarahonenana		
Initiateur du projet	Maître d'ouvrage : la commune rurale de Marosakoa		
Localisation prévue	Lieu d'implantation : Tsarahonenana Fokontany : Tsarahonenana Commune rurale : Marosakoa District : Marovoay Region : Boeny		
Contexte et justification : résumé du projet	<p>La commune rurale de Marosakoa dispose de 13 Écoles Primaires Publics soit une par fokontany. Compte tenu des besoins de la population évalués à partir de la prévision de l'augmentation de l'effectif des enfants scolarisables prévu dans le SAC, les salles de classes actuelles du CEG de Marosakoa chef-lieu seront insuffisantes pour les accueillir. Il est à noter aussi qu'après le niveau primaire, les enfants sont obligés d'aller dans la commune voisine (Amboromalandy, Andranofasika, Marovoay...) pour poursuivre leurs études ; cela entraîne des frais supplémentaires pour les parents (en loyer et ration alimentaires séparées pour ces enfants). Cette situation est assez décourageante pour les parents.</p> <p>L'amélioration de la qualité de l'éducation constitue une garantie du développement de la commune par l'existence de ses élites locales. La construction d'un nouveau CEG au niveau de la commune augmente la motivation des parents à scolariser leurs enfants en limitant les dépenses supplémentaires. De plus les enfants des communes avoisinantes pourront aussi en bénéficier.</p>		
Objectif global	Amélioration du niveau d'instruction de la population communale		
Objectif spécifique	Contribution à l'amélioration des infrastructures socio -éducative		
Impacts attendus	<ul style="list-style-type: none"> - Les parents sont motivés à scolariser leurs enfants - Les élèves sont motivés à fréquenter l'école - La disponibilité en intellectuel est augmentée - Le taux de déperdition est réduit 		
Les bénéficiaires	<ul style="list-style-type: none"> - La commune - La population - Région Boeny 		
Coût du projet et son mode de financement prévu	Coût estimatif (Ar)	Apport bénéficiaire (Ar)	Investissement à demander (Ar)
	90 000 000	4 500 000	85 500 000
Les indicateurs de réalisations	<ul style="list-style-type: none"> - Nombre de salles de classes construites - Taux de scolarisation 		
Stratégies de pérennisation	<ul style="list-style-type: none"> - Mise en place d'organisation et de moyens d'entretien par la commune et le Cisco. 		

Éducation - FICHES APS N°2

CHAMPS	DESCRIPTIONS		
Intitulé du projet	Construction Bibliothèque, sanitaire,		
Initiateur du projet	Maître d'ouvrage : la commune rurale de Marosakoa		
Localisation prévue	Lieu d'implantation : Tsarahonenana Fokontany : Tsarahonenana Commune rurale: Marosakoa District : Marovoay Region : Boeny		
Contexte et justification : résumé du projet	<p>Aucune bibliothèque n'existe dans le territoire de la commune Marosakoa que ce soit rattachée à un établissement scolaire ou indépendant. Cette carence pourrait favoriser la médiocrité de niveau d'instruction. L'épanouissement intellectuel (des jeunes et étudiants) est limité faute de ce genre d'infrastructure. L'absence de tel endroit de loisir pourraient aussi participer à multiplier la tentation des jeunes à se livrer à des activités de débauches.</p> <p>Consciente des risques ci-dessus cités et de l'opportunité offerte par l'existence d'endroit rassemblant loisirs et instruction, la Commune estime indispensable de mettre en place une bibliothèque avec infrastructures connexes pour rehausser le niveau d'instruction des jeunes et étudiants tout en leur préservant des tentations à la débauche.</p>		
Objectif global	Amélioration du niveau d'instruction de la commune		
Objectif spécifique	Contribution à l'amélioration des infrastructures socio -éducative		
Impacts attendus	<ul style="list-style-type: none"> - Le niveau d'instruction des jeunes et étudiants est rehaussé - La dérive et les délinquances juvéniles sont amenuisées 		
Les bénéficiaires	<ul style="list-style-type: none"> - La commune - La population - Région Boeny 		
Coût du projet et son mode de financement prévu	Coût estimatif (Ar)	Apport bénéficiaire (Ar)	Investissement à demander (Ar)
	56 500 000	2 830 000	53 680 000
Les indicateurs de réalisations	<ul style="list-style-type: none"> - Nombre de bibliothèque construite et rendu fonctionnelle 		
Stratégies de pérennisation	<ul style="list-style-type: none"> - Mise en place d'organisation et de moyens d'entretien par la commune, 		

Éducation - FICHES APS N°3

CHAMPS	DESCRIPTIONS		
Intitulé du projet	Construction du Centre de Formation Technique et Professionnel à Manakana axé sur l'agroalimentaire, artisanat, élevage, tourisme.		
Initiateur du projet	Maître d'ouvrage : la commune rurale de Marosakoa		
Localisation prévue	Lieu d'implantation : Manakana Fokontany : Manakana Commune rurale : Marosakoa District : Marovoay Region : Boeny		
Contexte et justification : résumé du projet	<p>La commune rurale de Marosakoa ne dispose aucun centre ou un lycée pour alléger la population après le CEG.</p> <p>L'amélioration de la qualité de l'éducation pourrait garantir le développement de la commune par l'existence de ses élites locales en matière de l'agronomie, artisanat, élevage et tourisme, d'ailleurs ce projet vise l'atteinte des objectifs fixés par la commune</p> <p>Il est à noter aussi que après le CEG, les enfants sont obligés d'aller à Mahajanga pour continuer leurs études, cela nécessite des frais supplémentaires pour les parents, en loyer et nourriture de ces enfants, des frais autres, pour cela construction d'un du centre de formation au niveau de la commune limitera les dépenses des parents, de plus les enfants des communes avoisinantes pourront aussi en bénéficier.</p>		
Objectif global	Amélioration du niveau d'instruction de la commune		
Objectif spécifique	Contribution à l'amélioration des infrastructures socio -éducative		
Impacts attendus	<ul style="list-style-type: none"> - Motivation des parents à scolariser leurs enfants - Motivation des élèves par l'accès à des infrastructures aux normes - Amélioration des résultats scolaires pour les enfants - La génération future est instruite et éduquée - Tous les enfants de la commune ont accès à l'éducation 		
Les bénéficiaires	<ul style="list-style-type: none"> - La population de la commune - Les personnels de la santé - Le service de la santé 		
Coût du projet et son mode de financement prévu	Coût estimatif (Ar)	Apport bénéficiaire (Ar)	Investissement à demander (Ar)
	560 000 000	28 000 000	532 000 000
Les indicateurs de réalisations	<ul style="list-style-type: none"> - Nombre de salles de classes construites - Taux de scolarisation 		
Stratégies de pérennisation	<ul style="list-style-type: none"> - Mise en place d'organisation et de moyens d'entretien par la commune et le Cisco. 		

Éducation - FICHES APS N°4

CHAMPS	DESCRIPTIONS		
Intitulé du projet	Construction de nouvelles EPP à Manakana et Manongá		
Initiateur du projet	Maître d'ouvrage : la commune rurale de Marosakoa		
Localisation prévue	Lieu d'implantation : Manakana Fokontany : Manakana Commune rurale : Marosakoa District : Marovoay Region : Boeny		
Contexte et justification : résumé du projet	<p>La commune rurale de Marosakoa dispose de 13 Écoles Primaires Publics, et un CEG au chef-lieu de la commune. Ces infrastructures sont disponibles, certains sont en bon état d'autres nécessitent des améliorations, mais suite à la demande de la population et aussi la prévision de l'augmentation des enfants scolarisables prévu dans le SAC les salles de classes actuelles seront insuffisantes pour les accueillir. L'amélioration de la qualité de l'éducation pourrait garantir le développement de la commune par l'existence de ses élites locales, d'ailleurs ce projet vise l'atteinte des objectifs fixés par la commune</p> <p>L'accès à l'éducation de qualité est un moyen qui garantit la relève pour le développement de la commune, il est essentiel de réaliser le rajout en salle de classe au niveau des EPP afin d'offrir un environnement sain et aux normes pour les enfants de Marosakoa. Par ailleurs, beaucoup de demande de bancs et équipements supplémentaires sont manifestés en même temps que le rajout de salle de classe</p>		
Objectif global	Amélioration du niveau d'instruction de la commune		
Objectif spécifique	Contribution à l'amélioration des infrastructures socio-éducative		
Impacts attendus	<ul style="list-style-type: none"> - Motivation des parents à scolariser leurs enfants - Motivation des élèves par l'accès à des infrastructures aux normes - Amélioration des résultats scolaires pour les enfants - La génération future est instruite et éduquée - Tous les enfants de la commune ont accès à l'éducation - La mise en place des infrastructures aux normes est favorable pour la sensibilisation à l'éducation pour tous 		
Les bénéficiaires	<ul style="list-style-type: none"> - La commune - La population - Région Boeny 		
Coût du projet et son mode de financement prévu	Coût estimatif (Ar)	Apport bénéficiaire (Ar)	Investissement à demander (Ar)
	180 000 000	9 000 000	172 000 000
Les indicateurs de réalisations	<ul style="list-style-type: none"> - Taux de consultation interne et externe - Taux de fréquentation. Qualité des équipements 		
Stratégies de pérennisation	<ul style="list-style-type: none"> - Mise en place d'organisation et de moyens d'entretien par la commune, 		

Éducation - FICHES APS N°5

CHAMPS	DESCRIPTIONS		
Intitulé du projet	Réhabilitation d'EPP Antanamivony et Ambaridahy		
Initiateur du projet	Maître d'ouvrage : la commune rurale de Marosakoa		
Localisation prévue	Lieu d'implantation : Antanamivony Fokontany : Antanamivony Commune rurale: Marosakoa District : Marovoay Region : Boeny		
Contexte et justification : résumé du projet	<p>La commune rurale de Marosakoa dispose de 13 Écoles Primaires Publics, et un CEG au chef-lieu de la commune. I. Ces infrastructures sont disponibles, certain sont en bon état d'autres nécessitent des améliorations, et celle d'Antanamivony et Ambaridahy sont non utilisable mais suite à la demande de la population et aussi la prévision de l'augmentation des enfants scolarisables prévu dans le SAC les salles de classes actuelles seront insuffisantes pour les accueillir. L'amélioration de la qualité de l'éducation pourrait garantir le développement de la commune par l'existence de ses élites locales, d'ailleurs ce projet vise l'atteinte des objectifs fixés par la commune</p> <p>L'accès à l'éducation de qualité est un moyen qui garantit la relève pour le développement de la commune, il est essentiel de réaliser le rajout en salle de classe au niveau des EPP afin d'offrir un environnement sain et aux normes pour les enfants de Marosakoa. Par ailleurs, beaucoup de demande de bancs et équipements supplémentaires sont manifestés en même temps que le rajout de salle de classe</p>		
Objectif global	Amélioration du niveau d'instruction de la commune		
Objectif spécifique	Contribution à l'amélioration des infrastructures socio -éducative		
Impacts attendus	<ul style="list-style-type: none"> - Motivation des parents à scolariser leurs enfants - Motivation des élèves par l'accès à des infrastructures aux normes - Amélioration des résultats scolaires pour les enfants - La génération future est instruite et éduquée - Tous les enfants de la commune ont accès à l'éducation - La mise en place des infrastructures aux normes est favorable pour la sensibilisation à l'éducation pour tous 		
Les bénéficiaires	<ul style="list-style-type: none"> - La commune - La population - Région Boeny 		
Coût du projet et son mode de financement prévu	Coût estimatif (Ar)	Apport bénéficiaire (Ar)	Investissement à demander (Ar)
	90 000 000	4 500 000	85 500 000
Les indicateurs de réalisations	<ul style="list-style-type: none"> - Taux de consultation interne et externe - Taux de fréquentation. Qualité des équipements 		
Stratégies de pérennisation	<ul style="list-style-type: none"> - Mise en place d'organisation et de moyens d'entretien par la commune, 		

Eau et Assainissement - FICHES APS N°1

CHAMPS	DESCRIPTIONS		
Intitulé du projet	Installation d'un château d'eau à Marosakoa de la rivière Karambo, pour alimenter deux fokontany en eau potable : Marosakoa, Tsarahonenana		
Initiateur du projet	Maître d'ouvrage : la commune rurale de Marosakoa		
Localisation prévue	Lieu d'implantation : Marosakoa Fokontany : Marosakoa Commune rurale : Marosakoa District : Marovoay Region : Boeny		
Contexte et justification : résumé du projet	<p>Améliorer l'accès de la population à l'eau potable, il est de ce fait nécessaire de soutenir tous les travaux d'infrastructures tel que la santé publique et l'approvisionnement en eau potable afin d'offrir des conditions favorables pour la population et accélérer l'atteinte de l'objectif global de développement de la Commune</p> <p>La disponibilité des infrastructures fournissant les services publics de base facilitent et accélèrent le développement local puisque cela favorise la diminution de la maladie, et aussi le bien-être de la population par l'installation d'un château d'eau à Marosakoa de la rivière Karambo, pour alimenter deux fokontany en eau potable.</p> <p>La priorisation de cette activité est un facteur qui peut engendrer le développement de la commune,</p>		
Objectif global	Promouvoir l'amélioration des infrastructures sanitaires de base		
Objectif spécifique	Améliorer l'accès de la population à l'eau potable		
Impacts attendus	<ul style="list-style-type: none"> - Diminution des maladies infectieuses (Bilharziose et diarrhées) - Accessibilités des infrastructures de base - Accessibilité à l'eau potable - Accélération du développement local 		
Les bénéficiaires	<ul style="list-style-type: none"> - La commune - La population - Région Boeny 		
Coût du projet et son mode de financement prévu	Coût estimatif (Ar)	Apport bénéficiaire (Ar)	Investissement à demander (Ar)
	98 000 000	4 900 000	93 100 000
Les indicateurs de réalisations	<ul style="list-style-type: none"> - Le Château d'eau installé et opérationnel répond aux normes de la population cible. - Taux de desserte en eau potable - Niveau d'augmentation de recette communale - Diminution du taux de prévalence de Bilharziose et diarrhées) 		
Stratégies de pérennisation	<ul style="list-style-type: none"> - Mise en place d'organisation et de moyens d'entretien par la commune, 		

Eau et Assainissement - FICHES APS N°2

CHAMPS	DESCRIPTIONS		
Intitulé du projet	Construction des 2 nouvelles Puits en norme à Manaribe		
Initiateur du projet	Maître d'ouvrage : la commune rurale de Marosakoa		
Localisation prévue	Lieu d'implantation : Manaribe Fokontany : Manaribe Commune rurale : Marosakoa District : Marovoay Region : Boeny		
Contexte et justification : résumé du projet	<p>Améliorer l'accès de la population à l'eau potable », il est de ce fait nécessaire de soutenir tous les travaux d'infrastructures tel que la santé publique et l'approvisionnement en eau potable afin d'offrir des conditions favorables pour la population et accélérer l'atteinte de l'objectif global de développement de la Commune</p> <p>La disponibilité des infrastructures fournissant les services publics de base facilitent et accélèrent le développement local puisque cela favorise la diminution de la maladie, et aussi le bien-être de la population par la construction de huit puits</p> <p>La priorisation de cette activité est un facteur qui peut engendrer le développement de la commune,</p>		
Objectif global	Promouvoir l'amélioration des infrastructures sanitaires de base		
Objectif spécifique	Améliorer l'accès de la population à l'eau potable		
Impacts attendus	<ul style="list-style-type: none"> - Diminution des maladies infectieuses (Bilharziose et diarrhées) - Accessibilités des infrastructures de base - Accessibilité à l'eau potable 		
Les bénéficiaires	<ul style="list-style-type: none"> - La commune - La population - Région Boeny 		
Coût du projet et son mode de financement prévu	Coût estimatif (Ar)	Apport bénéficiaire (Ar)	Investissement à demander (Ar)
	10 000 000	500 000	9 500 000
Les indicateurs de réalisations	<ul style="list-style-type: none"> - Nombre de puits mise en place - Taux de desserte en eau potable - Diminution du taux de prévalence de Bilharziose et diarrhées 		
Stratégies de pérennisation	<ul style="list-style-type: none"> - Mise en place d'organisation et de moyens d'entretien par la commune, 		

Eau et Assainissement - FICHES APS N°3

CHAMPS	DESCRIPTIONS		
Intitulé du projet	Renouvellement 12 puits en norme pour 12 Fokontany		
Initiateur du projet	Maître d'ouvrage : la commune rurale de Marosakoa		
Localisation prévue	Lieu d'implantation : 12 fokontany Fokontany : 12 fokontany Commune rurale : Marosakoa District : Marovoay Region : Boeny		
Contexte et justification : résumé du projet	<p>Améliorer l'accès de la population à l'eau potable, il est de ce fait nécessaire de soutenir tous les travaux d'infrastructures tel que la santé publique et l'approvisionnement en eau potable afin d'offrir des conditions favorables pour la population et accélérer l'atteinte de l'objectif global de développement de la Commune</p> <p>La disponibilité des infrastructures fournissant les services publics de base facilitent et accélèrent le développement local puisque cela favorise la diminution de la maladie, et aussi le bien-être de la population par la construction de huit puits</p> <p>La priorisation de cette réhabilitation est un facteur qui peut engendrer le développement de la commune,</p>		
Objectif global	Promouvoir l'amélioration des infrastructures sanitaires de base		
Objectif spécifique	Améliorer l'accès de la population à l'eau potable		
Impacts attendus	<ul style="list-style-type: none"> - Diminution des maladies infectieuses (Bilharziose et diarrhées) - Accessibilités des infrastructures de base - Accessibilité à l'eau potable 		
Les bénéficiaires	<ul style="list-style-type: none"> - La commune - La population - Région Boeny 		
Coût du projet et son mode de financement prévu	Coût estimatif (Ar)	Apport bénéficiaire (Ar)	Investissement à demander (Ar)
	30 000 000	1 500 000	28 500 000
Les indicateurs de réalisations	<ul style="list-style-type: none"> - Nombre de puits réhabilité - Taux de desserte en eau potable - Diminution du taux de prévalence de Bilharziose et diarrhées 		
Stratégies de pérennisation	<ul style="list-style-type: none"> - Mise en place d'organisation et de moyens d'entretien par la commune, 		

Élevage - FICHES APS N°1

CHAMPS	DESCRIPTIONS		
Intitulé du projet	Construction de deux abreuvoirs dans le fokontany Manaribe et Tsarahonenana		
Initiateur du projet	Maître d'ouvrage : la commune rurale de Marosakoa		
Localisation prévue	Lieu d'implantation : Manaribe et Tsarahonenana Fokontany : Manaribe et Tsarahonenana Commune rurale: Marosakoa District : Marovoay Region : Boeny		
Contexte et justification : résumé du projet	<p>L'élevage de bovidés tient une place importante dans la commune. Ces bœufs sont les mécanismes utilisés pour le transport, pour engage un capital financier. Ils sont aussi indispensables dans la pratique de coutumes traditionnelles. Pendant la saison sèche, les bœufs souffrent du manque d'eau. Les rivières, les marées s'assèchent durant cette saison.</p> <p>Il est de ce fait nécessaire de soutenir tous les travaux d'infrastructures tel que la santé publique et l'approvisionnement en eau potable, barrage... afin d'offrir des conditions favorables pour les animaux et accélérer l'atteinte de l'objectif global de développement de la Commune , comme on le sait l'eau pour les cheptel est insuffisant dans la commune , des fois les zébus boivent de l'eau usée durant la saison sèche. Ainsi les canaux d'irrigation et de drainages des rizières sont démolis par les bétails ; ceci conduit au disfonctionnement des canaux hydro agricoles. Pour faire face à cette situation, la commune projette de mettre en place deux abreuvoirs dans deux fokontany (Manaribe et Tsarahonenana) qui est très sensible à la sécheresse de la zone de pâturage. Ces deux projets permettent d'améliorer la sante du cheptel, les revenus des éleveurs, ainsi que l'amélioration des recettes communales</p>		
Objectif global	Perfectionner le secteur élevage		
Objectif spécifique	<ul style="list-style-type: none"> - Amélioration de la santé au niveau élevage. - Rendement des heures de travaux par bœuf. 		
Impacts attendus	<ul style="list-style-type: none"> - Améliorer la santé du bétail - Améliorer les revenus des éleveurs - Améliorer les recettes communales - Augmenter de nombre de bœuf dans le fokontany - Accélération du développement local 		
Les bénéficiaires	<ul style="list-style-type: none"> - La commune - La population - Région Boeny 		
Coût du projet et son mode de financement prévu	Coût estimatif (Ar)	Apport bénéficiaire (Ar)	Investissement à demander (Ar)
	3 600 000	180 000	3 420 000
Les indicateurs de réalisations	<ul style="list-style-type: none"> - nombre d'abreuvoir construit - niveau d'augmentation recette de la commune - réduction de la mortalité du bétail 		
Stratégies de pérennisation	Mise en place d'une association des éleveurs pour assurer la gestion et le service entretien de l'infrastructure en collaborant avec la commune		

Agriculture - FICHES APS N°1

CHAMPS	DESCRIPTIONS		
Intitulé du projet	Installation des canaux d'évacuation eau pluvial de Tsarahonenana vers Marosakoa versée et alimentée vers les rizières.		
Initiateur du projet	Maître d'ouvrage : la commune rurale de Marosakoa		
Localisation prévue	Lieu d'implantation : Marosakoa, Tsarahonenana Fokontany : Marosakoa , Tsarahonenana Commune rurale: Marosakoa District : Marovoay Region : Boeny		
Contexte et justification : résumé du projet	<p>La Commune rural Marosakoa possède une grande surface aménageable pour l'agriculture. Par contre, les ressources en eau dont elle dispose ne permettent pas de réaliser de grandes extensions agricoles sans aménagement hydraulique permettant l'irrigation à plus grande échelle.</p> <p>De plus, certaines zones déjà aménagées rencontrent des problèmes d'ensablement des canaux d'irrigation, réduisant leur capacité. D'autres zones, subissent un tarissement rapide des sources d'eau d'irrigation qui sont insuffisantes pour l'agriculture. Ces problèmes sont accrus par le changement climatique.</p>		
Objectif global	Augmentation de production agricole		
Objectif spécifique	Aménagement hydro-agricoles et augmentation de la capacité d'irrigation Adaptation au Changement Climatique Augmentation des revenus des agriculteurs Augmentation des recettes communales		
Impacts attendus	<ul style="list-style-type: none"> - Les agriculteurs peuvent pratiquer la riziculture toute l'année - Les surfaces agricoles cultivables augmentent - Les rendements agricoles augmentent - Les revenus des agriculteurs augmentent 		
Les bénéficiaires	<ul style="list-style-type: none"> - La commune - La population - Région Boeny 		
Coût du projet et son mode de financement prévu	Coût estimatif (Ar)	Apport bénéficiaire (Ar)	Investissement à demander (Ar)
	63 000 000	3 150 000	59 850 000
Les indicateurs de réalisations	<ul style="list-style-type: none"> - Longueurs de canaux mises aux normes - Surfaces cultivées - Rendements agricoles 		
Stratégies de pérennisation	Mise en place de Co- gestion par les usagers, fokontany et Commune.		

Tourisme - FICHES APS N°1

CHAMPS	DESCRIPTIONS		
Intitulé du projet	Construction d'un pavillon pour vente de produits artisanaux au pont Chauffeur Ampombilava.		
Initiateur du projet	Maître d'ouvrage : la commune rurale de Marosakoa		
Localisation prévue	Lieu d'implantation : Ampombilava Fokontany : Ampombilava Commune rurale: Marosakoa District : Marovoay Region : Boeny		
Contexte et justification : résumé du projet	<p>La Commune Marosakoa est une destination très prisée du fait de l'existence de nombreux endroits à potentialités touristiques importantes. En parallèle à cette situation, les activités artisanales d'art sont nombreuses dans la commune. Cependant, les artisans commercialisent leurs produits dans un cadre assez peu convenable ; ce qui est doublement défavorable car un cadre peu convenable est décourageant voire invisible pour les clients potentiels d'abord mais aussi pour les vendeurs en termes de confort. Une telle situation constitue un frein pour le développement de ce secteur.</p> <p>Ainsi, la Commune juge indispensable d'améliorer le cadre et de construire un pavillon pour servir de lieu de commercialisation de produits artisanaux d'art. Cela dans le but de donner plus de visibilité et plus d'attractivité à ces activités qui contribuent à la croissance économique.</p>		
Objectif global	Promotion des activités artisanales d'art		
Objectif spécifique	<ul style="list-style-type: none"> - Instaurer un cadre convenable pour le commerce de produits d'artisanat d'art 		
Impacts attendus	<ul style="list-style-type: none"> - La vente des produits d'artisanat d'art est visible et attrayante - La vente des produits d'artisanat d'art est augmentée 		
Les bénéficiaires	<ul style="list-style-type: none"> - La commune - La population - Région Boeny 		
Coût du projet et son mode de financement prévu	Coût estimatif (Ar)	Apport bénéficiaire (Ar)	Investissement à demander (Ar)
	4 500 000	230 000	4 280 000
Les indicateurs de réalisations	<ul style="list-style-type: none"> - Nombre de pavillon mis en place 		
Stratégies de pérennisation	<ul style="list-style-type: none"> - Mise en place d'organisation et de moyens d'entretien par la commune, 		

FITANANA AN-TSORATRA

Datỳ : 31 Jolay 2019

Toerana : Trano fivoriana – kaominina Ambanivohitra Marosakoa

Antony : Fitanaana an-tsoratra ny atrikasa mikasika ny fanofanana ny rafitra ifotony ifanakalozan-kevitra sy ny ekipa teknika mikasika ny famolavotana ny PCD.

Ireo mpandray anjara :

- Ny ben'ny tanana
- Ny ben'ny tanana lefitra
- Ireo ekipa mpanatanteraka kaominaly
- Ny filoha sy ireo mpanolontsaina kaominaly
- Ireo ekipa teknika kaominaly
- Ireo rafitra ifotony ifanakalozan-kevitra (Ireo solon-tenam-panjakana amin'ny sokajiny avy ifotony, sojabe sy ireo mpitondra fivavahana misy, solon-tenan'ny fikambanana misy isam-pokontany)

Androany iraisa ambi-telopolo jolay taona sivy ambiny foto sy roa arivo dia natao teo amin'ny trano fivoriana'ny kaominina ambanivohitra Marosakoa ny atrikasa fionanana ho an'ireo rafitra ifotony ifanakalozan-kevitra sy ny ireo ekipa teknika izay mikasika ny dingana sy fandrafetanana ny dafitra fampandrosoana kaominaly.

Natomboka tamin'ny 6 ora maraina ny atrikasa izay nosokafan'i Atoa Gilbert, ben'ny tanan'ny kaominina marosakoa ka nohotron'ireo ekipa niaraka taminy dia ny ben'ny tanana lefitra sy ny filohan'ny Mpanolontsaina kaominaly. Notsindrana tamin'izany ny tokony ehevononan'ny tsirairay amin'ny atrikasa satria zava-dehibe ho an'ny kaominina ny fananana drafitra fampandrosoana mati-paika sy voarafitra tsara. Avy eo dia nosakafany avy hatrany tamin'ny fomba ofisialy ny atrikasa.

Manaraka izany dia nohazavain'ny mpitantsooka ara-teknika ny antony ilana ny drafitra fampandrosoana sy ny ireo dingana haraina amin'ny fanatanterahana ary ny maha samihafa azy amin'ny DIFT.

Naseho lany kos ny anjara esan'ny tsirairay indrindra fa ny ekipa teknika izay tena angady sy vy ahitana ny asa fandrafetana, sy ny rafitra ifotony ifanakalozan-kevitra (SLC) izay andry mahatapaka ireo asa haroson'ny Ekipa teknika.

Ny fitaovana nampiasaina dia ny fanazavana am-bava narahina kisary naseho teo amin'ny vata fahitalavitra ny kaominina mifandraika amin'ny solosainan'ny mpitantsooka ara-teknika. Teo kos ny fanehoana an-tsoratra amin'ny fampiasana ny tabilao misy taratasy lehibe.

Teo am-pamarenana, ireo mpandray anjara rehetra dia nahazo fahalalana sy ny nahafatra maha zava-dehibe ny fisian'ny drafitra fampandrosoana eo amin'ny kaominina. Ary dia notaran'ny Atoa ben'ny tanana tamin'ny fomba ofisialy ny atrikasa tamin'ny efatra ora sy foto minitra.

Ny ben'ny tanana lefitra /Filohan'ny ekipa teknika Kaominaly



Ajoint au Maire

Eddy
RAHAINIBINA Eddy

FITANANA AN-TSORATRA

Daty : 22 Aogositra 2019

Toerana : Trano fivoriana - kaominina Ambanivohitra Marosakoa

Antony : Fitahana an-tsoratra ny atrikasa mikasika ny fankatoavana ny toe-java-misy nohavaozina amin'ny famolavolana ny drafitra fampandrosoana kaominaly.

Ireo mpandray anjara :

- Ny ben'ny tanana
- Ny ben'ny tanana lefitra
- Ireo ekipa mpanatanteraka kaominaly
- Ny filoha sy ireo mpanolontsaina kaominaly
- Ireo ekipa teknika kaominaly
- Ireo rafitra ifotony ifanakalozan-kevitra (Ireo solon-tenam-parjakana amin'ny sokajiny avy ifotony, sojabe sy ireo mpitondra fivavahana misy, solon-tenan'ny fikambanana misy isam-pokontany.)

Androany roa amby roapolo aogositra taona sivy ambiny folo sy roa arivo dia natao teto amin'ny trano fivoriana ny kaominina ambanivohitra Marosakoa ny atrikasa ho fankatoavana ireo an-tontan'isa sy ireo toe-java-misy nohavaozina mifandraika amin'ny famolavolana ny drafitra fampandrosoana kaominaly.

Natomboka tamin'ny 9 ora maraina ny atrikasa izay nosokafan'i Atoa Gilbert, ben'ny tanan'ny kaominina marosakoa ka nohotron'ireo ekipa niaraka taminy dia ny ben'ny tanana lefitra sy ny filohan'ny Mpanolontsaina kaominaly ka nolazainy fa efa mandroso izao ny dingana amin'ny fanantanterahana ity drafitra fampandrosoana kaominaly ity. Nodimbiasan'ny Atoa Eddy Herman, ben'ny tanana lefitra sady mpitarika ny ekipa teknika kaominaly ka notsindriny fa ilaina ny soso-kevitra sy ny antontan'isa marina sy ny toe - java-misy mifanaraka amin'izao fotoana izao avy amin'ny fokontany tsirairay. Avy eo dia nosokafan'ny ben'ny tanana tamin'ny fomba ofisialy ny atrikasa.

Ny fitaovana nampiasaina dia ny fanazavana am-bava narahina kisary naseho teo amin'ny vata fahitalavitry ny kaominina mifandraika amin'ny solosainan'ny mpitantsooka ara-teknika. Teo koa ny fanehoana an-tsoratra amin'ny fampiasana ny tabilao misy taratasy lehibe misy ireo soso-kevitra, fanontaniana ary ny valiny.

Vokatry ny atrikasa ary dia nivoaka mazava tsara ireo anton-kevitra, antontan'isa ary ireo toe-java-misy nohavaozina no sady mifanaraka amin'ny toe-java-misy ankehitriny ary narahana fankatoavana teo amin'ny rafitra ifotony ifanakalozan-kevitra izany.

Teo am-pamaranana, dia nisaotra ireo mpandray anjara rehetra ny ben'ny tanana tamin'ny fahafahizana fotoana sy ny fitonrana hevitra mafonja amin'ny famolavolana ny drafitra fampandrosoana kaominaly no sady namarana ny atrikasa tamin'ny fomba ofisialy. Nifarana tamin'ny efatra ora sy telopolo minitra ny atrikasa.

Ny ben'ny tanana lefitra /Filohan'ny ekipa teknika Kaominaly



Adjoint au Maire

RALANIRINA Eddy Herman

FITANANA AN-TSORATRA

Daty : 04 Septambra 2019

Toerana : Trano fivoriana – kaominina Ambanivohitra Marosakoa

Antony : Fitanaana an-tsoratra ny fanatanterahana atrikasa kaominaly mikasika ny fankatoavana ireo tetikasa voasokajy ho laharam-pahamehana ao anatin'ny drafitra fampandrosoana kaominaly.

Ireo mpandray anjara :

- Ny ben'ny tanana
- Ny ben'ny tanana lefitra
- Ireo ekipa mpanatanteraka kaominaly
- Ny filoha sy ireo mpanolontsaina kaominaly
- Ireo ekipa teknika kaominaly
- Ireo rafitra ifotony ifanakalozan-kevitra (Ireo solon-tenam-panjakana amin'ny sokajiny avy ifotony, sojabe sy ireo mpitondra fivavahana misy, solon-tenan'ny fikambanana misy isam-pokontany.)

Androany efatra septambra taona sivy ambiny folo sy roa arivo dia natao teto amin'ny trano fivoriana ny kaominina ambanivohitra Marosakoa ny atrikasa ho fankatoavana ireo tetikasa voasokajy ho laharam-pahamehana ao anatin'ny drafitra fampandrosoana kaominaly.

Natomboka tamin'ny 9 ora maraina ny atrikasa izay nosokafan'i Atoa Gilbert, ben'ny tanan'ny kaominina marosakoa ka nohotron'ireo ekipa mpiara-miasa aminy, ka nolazainy fa misasaka ny dingana ary ef hita ny soritra itondrana ny fampandrosoana ny kaominina.

Ny fitaovana nampiasaina dia ny fanazavana am-bava narahina kisary naseho teo amin'ny vata fahitalaviry ny kaominina mifandraika amin'ny solosainan'ny mpitantsoroka ara-teknika. Teo koa fampiasana ny tabliao misy taratasy lehibe izay handraisana ireo soso-kevitra, sy fanontaniana ary ny valiny. Ka tamin'izany ny fanehoana ireo tetikasa izay voatsonga sy voasokajy ho laharam-pahamehana eo anivon'ny kaomina.

Vokatry ny atrikasa ary dia voatazona sy voapetraka amin'ny laharany avokoa ireo tetikasa voavolavola ary narahana fankatoavana teo amin'ny rafitra ifotony ifanakalozan-kevitra izany.

Teo am-pamaranana, dia nisaotra ireo mpandray anjara rehetra ny ben'ny tanana tamin'ny fahafahizana fotoana sy ny fitonrana hevitra mafonja amin'ny famolavolana ny drafitra fampandrosoana kaominaly no sady namarana ny atrikasa tamin'ny fomba ofisialy. Nifarana tamin'ny efatra ora sy telopolo minitra ny atrikasa.

Ny ben'ny tanana lefitra /Filohan'ny ekipa teknika Kaominaly



Adjoint au Maire

Radinirina Eddy Hariman

FITANANA AN-TSORATRA

Daty : 18 Oktobra 2019

Toerana : Trano fivoriana – kaominina Ambanivohitra Marosakoa

Antony : Fitana an-tsoratra ny atrikasa famaranana ny famolavolana ny drafitra fampandrosoana kaominaly.

Ireo mpandray anjara :

- Ny ben'ny tanana.
- Ny ben'ny tanana lefitra.
- Ireo ekipa mpanatanteraka kaominaly.
- Ny filoha sy ireo mpanolontsaina kaominaly.
- Ireo ekipa teknika kaominaly.
- Ireo rafitra ifotony ifanakalozan-kevitra (Ireo solon-tenam-panjakana amin'ny sokajiny avy ifotony, sojabe sy ireo mpitondra fivavahana misy, solon-tenan'ny fikambanana misy isam-pokontany.)

Androany faha valo ambiny folo oktobra taona sivy ambiny folo sy roa arivo dia notanterahina teto amin'ny kaomina ambanivohitra Marosakoa ny atrikasa famaranana ny famolavolana ny drafitra fampandrosoana kaominaly.

Natomboka tamin'ny 9 ora maraina ny atrikasa izay nosokafan'i Atoa RALAINIRINA Eddy Herman, ben'ny tanana lefitra ny kaominina Marosakoa ka nohotron'ireo ekipa niaraka taminy dia ny filohan'ny Mpanolontsaina kaominaly ka nolazainy fa efa hezaka lehibe no vitan'ny kaomina sy ny Ekipa teknika tamin'ny fanatanterahana ny drafitra fampandrosoana ka nahatratra izao famaranana izao. Hirina hoy izy ny tena hisian'ny fampandrosoana marina ao aorian'izao atrikasa izao mba tsy ho fotoana very maina foana. Avy eo dia nosokafan'ny ben'ny tanana tamin'ny fomba ofisialy ny atrikasa.

Ny fitaovana nampiasaina dia ny fanazavana am-bava narahina kisary naseho teo amin'ny vata fahitalavitrany ny kaominina mifandraika amin'ny solosainan'ny mpitantsooka ara-teknika.

Naseho tamin'izany ny ireo asa vita rehetra nanomboka hatramin'ny voalohany ka hatram'ireo asa novolavolaina sy nofaritana miaraka amin'ny teti-bola mifandraika aminy. Teo ihany koa ireo fandaharan'asa tsy misy sarany entina hanamafisana ireo asa voafantra ireo. Manampy izany ny faehoana ny teti- andro hanatanterahana ny asa tsirairay.

Koa noho izany, vokatry ny atrikasa dia fantatry ny tsirairay ireo drafitra sy ireo asa ary ny teti- andro entina hamolavolaina ny fampandrosoana ny kaominina ambanivohitra Marosakoa ka narahina fankatoavan'ny rafitra ifotony ifanakalozan-kevitra.

Teo am-pamaranana, dia nisaotra ireo mpandray anjara rehetra ny ben'ny tanana lefitra tamin'ny fahafahizana fotoana sy ny fitondrana hevitra mafonja amin'ny famolavolana ny drafitra fampandrosoana kaominaly no sady namarana ny atrikasa tamin'ny fomba ofisialy. Nifarana tamin'ny efatra ora ny atrikasa.

Ny ben'ny tanana lefitra /Filohan'ny ekipa teknika Kaominaly



Point au Maire

Eddy Herman
RALAINIRINA Eddy Herman